

Rys. 1

Zwanowice

Zjazd z drogi lokalnej Dz. 340

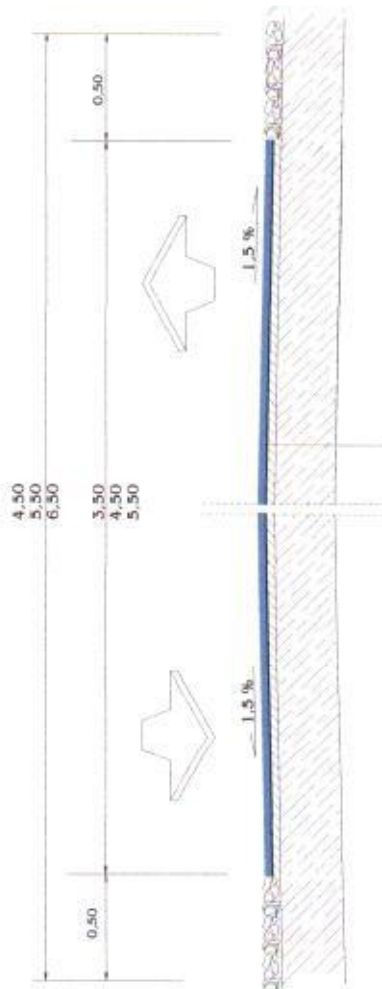


Skala 1:50



Rys. 2

PRZEKRÓJ KONSTRUKCYJNY ISTNIEJĄCEJ DROGI GMINNEJ
 DZ. 340 W MIEJSCOWOŚCI ZWANOWIC
 PRZEKRÓJ Z OBUSTRONNYM UTWARDZONYM POBOCZEM




- Warstwa skleralna mineralno asfaltowa grysowa 5 cm
- Podbudowa z kruszywa łamanego 0-31,50 mm 8 cm
- Podbudowa z kruszywa łamanego 0-63 mm 20 cm
- Warstwa odsączająca z piasku gruboziarnistego 20 cm

Na odcinku 0+000,00 - 0+465,50 szer. 3,50
 0+815,50 - 1+020,00 szer. 5,50
 1+020,00 - 1+003,00 szer. 4,50




Rys. 3

PRZEKRÓJ KONSTRUKCYJNY ISTNIEJĄCEJ DROGI GMINNEJ
 DZ. 340 W MIEJSCOWOŚCI ZWANOWICE
 przekrój z krawężnikiem najazdowym oraz chodnikiem
 z kostki betonowej 10x20x8 cm




Na odcinku 0+465,50 - 0+ 541,50



Rys. 5

PRZEKRÓJ KONSTRUKCYJNY ISTNIEJĄCEJ DROGI POWIATOWEJ
 DZ. 340 W MIEJSCOWOŚCI ZWANOWICE
 przekrój z krawężnikiem najazdowym
 oraz korytkiem ściekowym z kostki betonowej 10x20x8 cm



Na odcinku 0+764,00 - 0+ 815,50