

Województwo opolskie
Gmina 160102_2 Skarbimierz
Obręb 0102 Lipki
Działka 513/1
Ks.rob 5238/62/2017
Id.zgl. G.6640.1.478.2017
Układ współrzędnych 2000
Poziom odniesienia Kronstadt

Mapę opracowano dnia 21.04.2017r. Mapa zawiera granice prawną na podstawie protokołu badania KW OP1B/00025551/1 z dnia 21.04.2017r. nie stwierdzono obciążeń służebnościami gruntowymi, przedmiotowej nieruchomości.

UWAGA
Nie wyklucza się istnienia w terenie innych nie wykazanych na niniejszej mapie urządzeń podziemnych, które nie zostały zinwentaryzowane, o których brak jest informacji w instytucjach branżowych lub nie dających się wykryć aparaturą wykrywającą.


Niniejsza mapa została opracowana w wyniku prac geodezyjnych i kartograficznych, których rezultaty zawiera operat techniczny wpisany do ewidencji materiałów państwowego zasobu geodezyjnego i kartograficznego pod nr P.1601.2017.486.

GEODETA UPRAWNIONY

mgr inż. Wiesław Kondracki
(nr upr. zw. 5238)

ISTN. PRZYŁĄCZE NAPOWIETRZNE
DO PRZEBUDOWY WG. ODBRĘBNEGO OPRAWOWANIA

LEGENDA

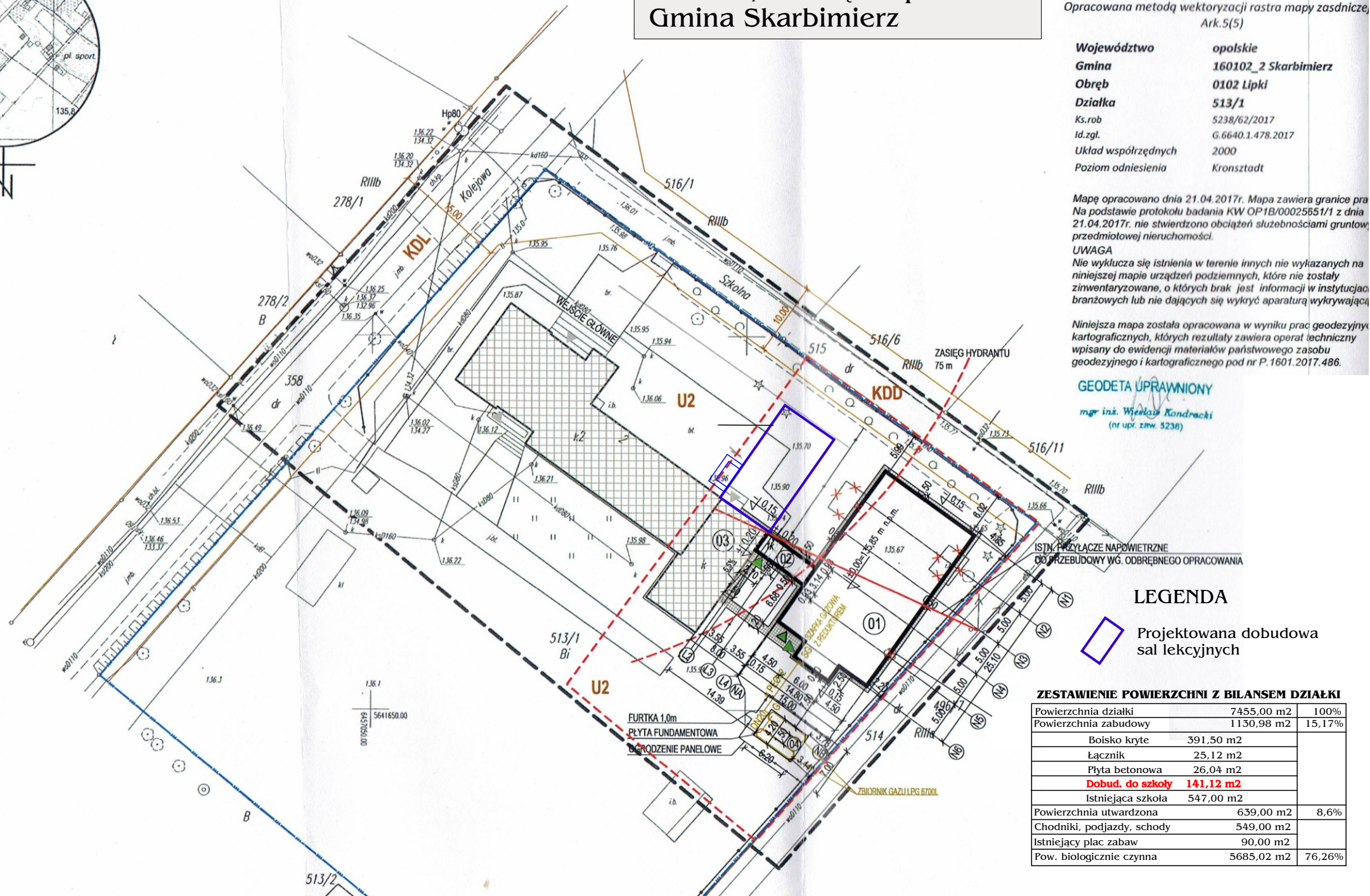
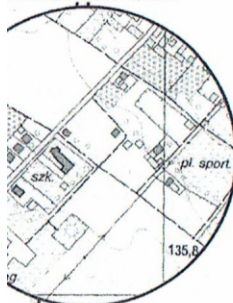
 Projektowana dobudowa sal lekcyjnych

ZESTAWIENIE POWIERZCHNI Z BILANSEM DZIAŁKI

Powierzchnia działki	7455,00 m ²	100%
Powierzchnia zabudowy	1130,98 m ²	15,17%
Boisko kryte	391,50 m ²	
Łącznik	25,12 m ²	
Płyta betonowa	26,04 m ²	
Dobud. do szkoły	141,12 m²	
Istniejąca szkoła	547,00 m ²	
Powierzchnia utwardzona	639,00 m ²	8,6%
Chodniki, podjazdy, schody	549,00 m ²	
Istniejący plac zabaw	90,00 m ²	
Pow. biologicznie czynna	5685,02 m ²	76,26%

Projekt zagospodarowania
Dz. 513/1 Obręb Lipki
Gmina Skarbimierz

IC ORIENTACYJNY 1:10000



FURTKA 1,0m
PŁYTA FUNDAMENTOWA
OGRODZENIE PANELOWE
ZBIORNIK GAZU I LPG 6700L