










ZWANOWICE

Droga gminna Dz. 340



LEGENDA:

-  Nawierzchnia z
-  Utwardzone pobocze szer. 0.50 m
-  Nawierzchnia chodnika z kostki betonowej 10x20x8 szara-antracyt
-  Krawężnik betonowy 15x20x100
-  Krawężnik betonowy najazdowy 15x20x100
-  Obrzeże betonowe 8x20x100
-  Istniejący wpust uliczny do regulacji
-  Granica pasa drogowego
-  Os. jezoni

Poświadczam się zgodność niniejszej kopii z treścią materiału państwowego zasobu geodezyjnego i kartograficznego	
Organ prowadzący kancelarię geodezyjną i kartograficzną	Starosta Brzeski
Nazwa materiału i zasobu	mapa 445 adnicza
Identyfikator ewidencyjny materiału zasobu	PF 660627 1405.2017
Data wykonania kopii	28.03.2017
Imię, nazwisko i podpis osoby reprezentującej organ	z up. STYROSTY <i>Krzysztof Maciejewicz</i>

WOJEWÓDZTWO OPOLSKIE - POWIAT BRZESKI	
Miejscowość:	ZWANOWICE
1601	1601
Skala:	1: 2000
Godło mapy zagadkowej:	463 423 00
Starostwo Powiatowe w Brzesku nr zamowienia:	566421405.2017
Sporządził:	<i>[Signature]</i>

Inspektor w Wydziale Geodezji i Gosp.