

## **FORMULARZ OFERTOWY**

### **Zakres prac:**

- 1) Wykonanie całkowitego wycięcia 20 sztuk drzew (oznaczenie na załączonych mapach oraz opisanych w decyzji Starosty Brzeskiego Nr ŚR.613.26.2021.JZ z dnia 26.04.2021 r.) wraz z uprzętnieniem urobku.
- 2) Całkowite usunięcie (wraz z korzeniem) 11 sztuk drzew (oznaczenie na załączonych mapach oraz opisanych w decyzji Starosty Brzeskiego Nr ŚR.613.27.2021.JZ z dnia 22.03.2021 r.) wraz z uprzętnieniem urobku.
- 3) Wykonanie nasadzeń drzew (zgodnie z zapisami w/w decyzji) w miejscach wskazanych przez Zlecającego na działkach wyznaczonych w decyzjach.
- 4) Wykonanie przycinki pielęgnacyjnej drzewa z gatunku Dąb Szypułkowy z 1/3 długości gałęzi (wraz z uprzętnieniem) oznaczonego na załączonych mapach.

Należy pamiętać aby podczas wycinki w obrębie dróg wewnętrznych bądź gminnych należycie oznakować jezdnie oraz utworzyć strefę bezpieczeństwa.

Do oferty należy załączyć referencje dotyczące wykonania prac o podobnym charakterze za okres od 01.01.2020 r. do terminu złożenia przedmiotowej oferty.

Oferty wraz z załącznikami w zapieczętowanej kopercie należy składać w Urzędzie Gminy Skarbimierz, ul. Parkowa 12, 49-318 Skarbimierz-Osiedle, pok. Nr 15 lub pozostawić w skrzynkach podawczych do dnia 14.05.2021 r. w godzinach pracy Urzędu.

Otwarcie ofert nastąpi w dniu 14.05.2021 r. w Urzędzie Gminy Skarbimierz w pok. Nr 7 o godzinie 14:30.

**Data wykonania zlecenia:** od 19.05.2021 r. do 25.06.2021 r.

**Całkowity koszt zadania brutto**.....

Dane do faktury:

#### **NABYWCA:**

Gmina Skarbimierz

NIP Gminy: 747-050-05-48

ul. Parkowa 12, Skarbimierz-Osiedle

49-318 Skarbimierz

#### **ODBIORCA:**

Urząd Gminy Skarbimierz

ul. Parkowa 12, Skarbimierz-Osiedle

49-318 Skarbimierz

Podpis oferenta:

.....

wpłynęło 28-04-2021

3450

DECYZJA

Brzeg, dnia 26.04.2021r.

Na podstawie art.83, ust.1, pkt 1); art.83a, ust.1 i 2a; art. 83c, ust. 3; art. 83d, ust.1 i 2; art. 86, ust.1, pkt 5) i 10); art.90, ust.1, ustawy z dnia 16 kwietnia 2004r. o ochronie przyrody (Dz.U. z 2020r. poz.55, z późn. zm.) oraz art. 104; art. 107 §1, §2 i §3; ustawy z dnia 14 czerwca 1960 r. Kodeks postępowania administracyjnego (Dz.U. z 2020r. poz.256, z późn.zm.), po rozpatrzeniu wniosku nr RI.6131.20.2021, z dnia 01.03.2021r. Zastępcy Wójta Gminy Skarbimierz, Skarbimierz Osiedle ul. Parkowa 12, 49-318 Skarbimierz, o wydanie zezwolenia na usunięcie 22 drzew, szczegółowo określonych we wniosku, rosnących na nieruchomościach gminy Skarbimierz, stanowiących działki: nr 165/2; nr 19/107 i nr 167/9, obręb Skarbimierz Osiedle, ze względu na zły stan zdrowotny drzew

## orzekam

- I. **Zezwolić** Gminie Skarbimierz, Skarbimierz Osiedle ul. Parkowa 12, 49-318 Skarbimierz, na **usunięcie 20 drzew**, rosnących na nieruchomościach gminy Skarbimierz, ze względu na zły stan zdrowotny drzew, zgodnie z poniższym zestawieniem:

Lp	lokalizacja	gatunek	obwód na wys. 1,3m	UWAGI
1.	obręb Skarbimierz Osiedle dz.nr 165/2 droga publiczna	modrzew europejski ( <i>Larix decidua</i> Mill.)	115 cm	Rośnie w skrajni drogi. Zły stan zdrowotny, pochylony w kierunku jezdni. Brak szansy na dalszy rozwój
2.	obręb Skarbimierz Osiedle dz.nr 19/107 zielen parkowa	jesion wyniosły ( <i>Fraxinus excelsior</i> L.)	182 cm	obumiera
3.		lipa drobnolistna ( <i>Tilia cordata</i> Mill.)	150 cm	obumiera
4.			151 cm	obumiera
5.			130 cm	obumiera
6.		jesion wyniosły ( <i>Fraxinus excelsior</i> L.)	164 cm	obumiera
7.			138 cm	obumiera
8.			132 cm	obumiera
9.			120 cm	obumiera
10.			145 cm	obumiera
11.		obręb Skarbimierz Osiedle dz.nr 167/9 zielen parkowa	topola kanadyjska ( <i>Populus x canadensis</i> Moench)	300 cm
12.	217 cm			obumarła
13.	255 cm			obumarła
14.	228 cm			obumiera
15.	232 cm			obumiera
16.	261 cm			obumiera
17.	260 cm			obumiera
18.	grab pospolity ( <i>Carpinus betulus</i> L.)			121 cm
19.	robinia akacja ( <i>Robinia pseudoacacia</i> L.)		dwupniowa 82cm i 90cm	dwupniowa, rozłamana do ziemi, mursz w rozłamaniu
20.	wierzba biała ( <i>Salix alba</i> L.)		261 cm	obumiera, górna część korony całkowicie obumarła (prawdopodobnie zachwianie stosunków wodnych)

- II. Ustalić przewidywany termin usunięcia drzew – do 31.12.2021r.

**III. Nałożyć obowiązek zastąpienia usuwanych drzew innymi drzewami, zgodnie ze złożonym projektem i poniższym zestawieniem:**

Miejsce nasadzeń	Liczba drzew	Minimalny obw. pnia na wys. 100cm	Gatunek lub odmiana drzew	Termin wykonania nasadzeń	Termin złożenia informacji o wykonaniu nasadzeń
obręb Skarbimierz dz. nr 167/13	3	9 cm	jarząb pospolity	do 30.04.2022r.	do 13.05.2022r.
obręb Skarbimierz dz. nr 19/107	9	10 cm	klon zwyczajny		
	9	10 cm	dąb szypułkowy		
obręb Skarbimierz dz. nr 167/9	10	10cm	klon zwyczajny		
	10	10 cm	dąb szypułkowy		
	10	15 cm	klon odmiany kuliste		

IV. W przypadku usuwania drzew w okresie od końca lutego do dnia 16 października, zobowiązać uprawnionego, określonego w punkcie I. do sprawdzenia bezpośrednio przed rozpoczęciem prac, czy na drzewach występują jakiegokolwiek zasiedlone dziuple lub gniazda ptaków objętych ochroną i w przypadku ich stwierdzenia, do wstrzymania wykonania niniejszej decyzji i wykonania jej po tym terminie.

V. **Nie Zezwolić** Gminie Skarbimierz, Skarbimierz Osiedle ul. Parkowa 12, 49-318 Skarbimierz, na **usunięcie 2 drzew**, rosnących na nieruchomościach gminy Skarbimierz, ze względu na brak podstaw do ich usunięcia, zgodnie z poniższym zestawieniem:

Lp	lokalizacja	gatunek	obwód na wys. 1,3m	UWAGI
1.	obręb Skarbimierz Osiedle, dz.nr 165/2 droga publiczna	klon zwyczajny ( <i>Acer platanoides</i> L.)	75 cm	drzewo osłabione, ale rokuje szanse na przeżycie
2.	obręb Skarbimierz Osiedle, dz.nr 19/107 zielen parkowa	dąb szypułkowy ( <i>Quercus robur</i> L.)	145 cm	drzewo zdrowe

### Uzasadnienie

W dniu 02.03.2021r. do Starostwa Powiatowego w Brzegu wpłynął wniosek nr RI.6131.20.2021, z dnia 01.03.2021r. Zastępcy Wójta Gminy Skarbimierz, Skarbimierz Osiedle ul. Parkowa 12, 49-318 Skarbimierz, o wydanie zezwolenia na usunięcie 22 drzew, szczegółowo określonych we wniosku, rosnących na nieruchomościach gminy Skarbimierz, stanowiących działki: nr 165/2; nr 19/107 i nr 167/9, obręb Skarbimierz Osiedle, ze względu na zły stan zdrowotny drzew.


W dniu 15.03.2021r. na podstawie art.83c, ust.1, cytowanej ustawy o ochronie przyrody przeprowadzono oględziny drzew, na okoliczność występowania w ich obrębie gatunków chronionych. W trakcie oględzin nie stwierdzono gatunków chronionych. Drzewa na działce nr 165/2 rosną bezpośrednio przy ruchliwej drodze publicznej. Modrzew jest w złym stanie zdrowotnym, pochylony nad jezdnią i znajduje się w skrajni drogi, co nie rokuje szans na przeżycie. Klon jest osłabiony jednakże daje szanse na przeżycie, co oznacza, że brak jest podstaw do jego usunięcia. Jednocześnie zweryfikowano obwody drzew, które we wniosku zostały zamienione. Drzewa na działce nr 19/107 są obumierające, prawdopodobnie na skutek oddziaływania ruchu ulicznego. Brak szansy na dalszy rozwój. W trakcie oględzin zweryfikowano gatunki drzew, gdyż w większości są to jesiony wyniosłe, a nie jak we wniosku lipy drobnolistne. Ostatnie drzewo oznaczone we wniosku numerem 12, a w terenie numerem 10 to dąb szypułkowy, a nie lipa drobnolistna. Jego stan zdrowotny jest bardzo dobry, co oznacza, że brak jest podstawy do jego usunięcia. Drzewa na działce nr 167/9 są obumarłe i obumierające, co nie rokuje szans na dalszy rozwój. W trakcie oględzin zweryfikowano gatunki drzew. Opisane we wniosku jako topola, to w rzeczywistości topola kanadyjska. Drzewo oznaczone w terenie numerem 8 to grab pospolity, numer 9 to robinia akacjowa, a numer 10 to wierzba biała, a nie jak we wniosku topole.

Ze względu na konieczność zachowania odpowiedniej ilości drzew oraz zgodnie z dokumentacją dołączoną do wniosku, nałożono obowiązek nasadzeń zastępczych. Do nasadzeń wskazano gatunki określone w dokumentacji.

Pismem z dnia 19.03.2021r. na podstawie art. 83a. ust. 2a ustawy z dnia 16 kwietnia 2004r. o ochronie przyrody, zwrócono się do Regionalnego Dyrektora Ochrony Środowiska w Opolu, o uzgodnienie niniejszego zezwolenia, w zakresie drzewa z gatunku modrzew europejski (*Larix decidua Mill.*), o obwodzie 115 cm, które znajduje się na nieruchomości stanowiącej drogę publiczną.

Regionalny Dyrektor Ochrony Środowiska w Opolu, postanowieniem nr WPN.660.91.2021.WCz, z dnia 15.04.2021r. uzgodnił niniejsze zezwolenie; w związku z czym, na podstawie art. 83a. ust. 6 ustawy o ochronie przyrody, wydano niniejsze zezwolenie.

Biorąc pod uwagę powyższe orzeczono jak w sentencji.



#### Pouczenie

- Od niniejszej decyzji służy stronom prawo wniesienia odwołania, do Samorządowego Kolegium Odwoławczego w Opolu, za pośrednictwem Starosty Powiatu Brzeskiego, w terminie 14 dni od dnia jej otrzymania.
- Termin wniesienia odwołania uważa się za zachowany, jeżeli przed jego upływem odwołanie zostało:
  - dostarczone do organu wydającego decyzję pisemnie lub w formie dokumentu elektronicznego z zachowaniem art.63, §1 i §3 Kpa, czyli w szczególności z kwalifikowanym podpisem elektronicznym lub profilem zaufanym ePUAP; albo
  - nadane w polskiej placówce pocztowej operatora wyznaczonego, którym aktualnie jest Poczta Polska.
- Zgodnie z art.136, §3, Kpa, strona w odwołaniu może zawrzeć wnioski o przeprowadzenie przez organ odwoławczy postępowania wyjaśniającego w zakresie niezbędnym do rozstrzygnięcia sprawy.
- Zgodnie z art.127, §1, ustawy z dnia 14 czerwca 1960r. Kpa, w trakcie biegu terminu do wniesienia odwołania strona może, wobec Starosty Brzeskiego, zrzec się prawa do wniesienia odwołania.
- Z dniem doręczenia Staroście Brzeskiemu oświadczenia o zrzeczeniu się prawa do wniesienia odwołania przez ostatnią ze stron postępowania, decyzja staje się ostateczna i prawomocna.
- Zgodnie z art.130, §4, Kpa, decyzja podlega wykonaniu przed upływem terminu do wniesienia odwołania, jeżeli wszystkie strony zrzekły się prawa do wniesienia odwołania lub jeżeli jest zgodna z żądaniem wszystkich stron.

STAROSTA  
  
Jacek Monkiewicz

#### Otrzymują:

1. Gmina Skarbimierz, Skarbimierz Osiedle ul. Parkowa 12, 49-318 Skarbimierz, /du8u977fhm/SkrytkaESP,
2. a.a.

Zezwolenie zwolnione od opłaty skarbowej na podstawie art. 4 ustawy z dnia 16 listopada 2006 r. o opłacie skarbowej – według załącznika, część III, ust. 44 – kolumna „Zwolnienia” – pkt 6 (Dz. U. z 2006r. Nr 225, poz. 1635 z późn. zm.).

Sprawę prowadzi: Janusz Zdyb, tel. 775 493 408.

ŚR.613.27.2021.JZ

25-03-2021  
wpłynęło 24-03-2021

## DECYZJA

Na podstawie art.83, ust.1, pkt 1); art.83a, ust.1; art. 83c, ust. 3; art. 83d, ust.1 i 2; art. 86, ust.1, pkt 10); art.90, ust.1, ustawy z dnia 16 kwietnia 2004r. o ochronie przyrody (Dz.U. z 2020r. poz.55, z późn. zm.) oraz art. 104; art. 107 §1, §2 i §3; ustawy z dnia 14 czerwca 1960 r. Kodeks postępowania administracyjnego (Dz.U. z 2020r. poz.256, z późn.zm.), po rozpatrzeniu wniosku nr RI.6131.19.2021, z dnia 01.03.2021r. Zastępcy Wójta Gminy Skarbimierz, Skarbimierz Osiedle ul. Parkowa 12, 49-318 Skarbimierz, o wydanie zezwolenia na usunięcie 11 drzew, szczegółowo określonych we wniosku, rosnących na nieruchomości gminy Skarbimierz, stanowiącej działkę nr 167/13, obręb Skarbimierz Osiedle, ze względu na zły stan zdrowotny drzew i kolizję z projektowaną budową szatni na terenie usług sportu, rekreacji i oświaty

## orzekam

- I. **Zezwolić** Gminie Skarbimierz, Skarbimierz Osiedle ul. Parkowa 12, 49-318 Skarbimierz, na **usunięcie 11 drzew**, rosnących na nieruchomości gminy Skarbimierz, stanowiącej działkę nr 167/13, obręb Skarbimierz Osiedle, zgodnie z poniższym zestawieniem:

Lp	gatunek	obwód na wys. 1,3m	UWAGI	
1.	robinia akacjowa ( <i>Robinia pseudoacacia</i> L.)	143 cm	Zły stan zdrowotny drzew.	
2.	klon polny ( <i>Acer campestre</i> L.)	113 cm i 107 cm	Silnie pokryte jemiołą.	
3.	robinia akacjowa ( <i>Robinia pseudoacacia</i> L.)	102 cm	Obumierające i obumarłe korony.	
4.		110 cm		
5.		115 cm		
6.		98 cm	Liczne wypróchnienia pni.	
7.		96 cm		
8.		105 cm	Brak szansy na dalszy rozwój.	
9.		84 cm		
10.		96 cm		
11.			75 cm	Prawdopodobnie na skutek zachwiania stosunków wodnych.

- II. Ustalić przewidywany termin usunięcia drzew – do 31.12.2021r.

- III. **Nałożyć obowiązek zastąpienia usuwanych drzew innymi drzewami**, zgodnie ze złożonym projektem i poniższym zestawieniem:

Miejsce nasadzeń	Liczba drzew	Minimalny obw. pnia na wys. 100cm	Gatunek lub odmiana drzew	Termin wykonania nasadzeń	Termin złożenia informacji o wykonaniu nasadzeń
obwód Skarbimierz dz. nr 167/13	6	9 cm	jarząb pospolity	do 30.04.2022r.	do 13.05.2022r.
	5	15 cm	klon odmiany kuliste		

- IV. W przypadku usuwania drzew w okresie od końca lutego do dnia 16 października, zobowiązać uprawnionego, określonego w punkcie I. do sprawdzenia bezpośrednio przed rozpoczęciem prac, czy na drzewach występują jakiegokolwiek zasiedlone dziuple lub gniazda ptaków objętych ochroną i w przypadku ich stwierdzenia, do wstrzymania wykonania niniejszej decyzji i wykonania jej po tym terminie.

## Uzasadnienie

W dniu 02.03.2021r. do Starostwa Powiatowego w Brzegu wpłynął wniosek nr RI.6131.190.2021, z dnia 01.03.2021r. Zastępcy Wójta Gminy Skarbimierz, Skarbimierz Osiedle ul. Parkowa 12, 49-318 Skarbimierz, o wydanie zezwolenia na usunięcie 11 drzew, w tym: 10 robinii i 1 klona polnego, szczegółowo określonych we wniosku, rosnących na nieruchomości gminy Skarbimierz, stanowiącej działkę nr 167/13, obręb Skarbimierz Osiedle, ze względu na zły stan zdrowotny drzew i kolizję z projektowaną budową szatni na terenie usług sportu, rekreacji i oświaty.

W dniu 15.03.2021r. na podstawie art.83c, ust.1, cytowanej ustawy o ochronie przyrody przeprowadzono oględziny drzew, na okoliczność występowania w ich obrębie gatunków chronionych. W trakcie oględzin nie stwierdzono gatunków chronionych. Drzewa są obumierające, prawdopodobnie na skutek zachwiania stosunków wodnych, silnie pokryte jemiotą, posiadają obumierające i obumarłe korony oraz liczne wypróchnienia pni. Brak szansy na ich dalszy rozwój.

Ze względu na konieczność zachowania odpowiedniej ilości drzew na terenie usług sportu, rekreacji i oświaty, to jest na stadionie i w bezpośrednim sąsiedztwie szkoły i przedszkola, nałożono obowiązek nasadzeń zastępczych. Do nasadzeń wskazano gatunki które nie zakłócą zagospodarowania stadionu i jednocześnie wzbogacą walory przyrodnicze tego terenu.

Biorąc pod uwagę powyższe orzeczono jak w sentencji:



WICESTAROSTA

*E. Smolińska*  
Ewa Smolińska

#### Pouczenie

- Od niniejszej decyzji służy stronom prawo wniesienia odwołania, do Samorządowego Kolegium Odwoławczego w Opolu, za pośrednictwem Starosty Powiatu Brzeskiego, w terminie 14 dni od dnia jej otrzymania.
- Termin wniesienia odwołania uważa się za zachowany, jeżeli przed jego upływem odwołanie zostało:
  - dostarczone do organu wydającego decyzję pisemnie lub w formie dokumentu elektronicznego z zachowaniem art.63, §1 i §3 Kpa, czyli w szczególności z kwalifikowanym podpisem elektronicznym lub profilem zaufanym ePUAP; albo
  - nadane w polskiej placówce pocztowej operatora wyznaczonego, którym aktualnie jest Poczta Polska.
- Zgodnie z art.136, §3, Kpa, strona w odwołaniu może zawrzeć wnioszek o przeprowadzenie przez organ odwoławczy postępowania wyjaśniającego w zakresie niezbędnym do rozstrzygnięcia sprawy.
- Zgodnie z art.127, §1, ustawy z dnia 14 czerwca 1960r. Kpa, w trakcie biegu terminu do wniesienia odwołania strona może, wobec Starosty Brzeskiego, zrzec się prawa do wniesienia odwołania.
- Z dniem doręczenia Staroście Brzeskiemu oświadczenia o zrzeczeniu się prawa do wniesienia odwołania przez ostatnia ze stron postępowania, decyzja staje się ostateczna i prawomocna.
- Zgodnie z art.130, §4, Kpa, decyzja podlega wykonaniu przed upływem terminu do wniesienia odwołania, jeżeli wszystkie strony zrzekły się prawa do wniesienia odwołania lub jeżeli jest zgodna z żądaniem wszystkich stron.

#### Otrzymują:

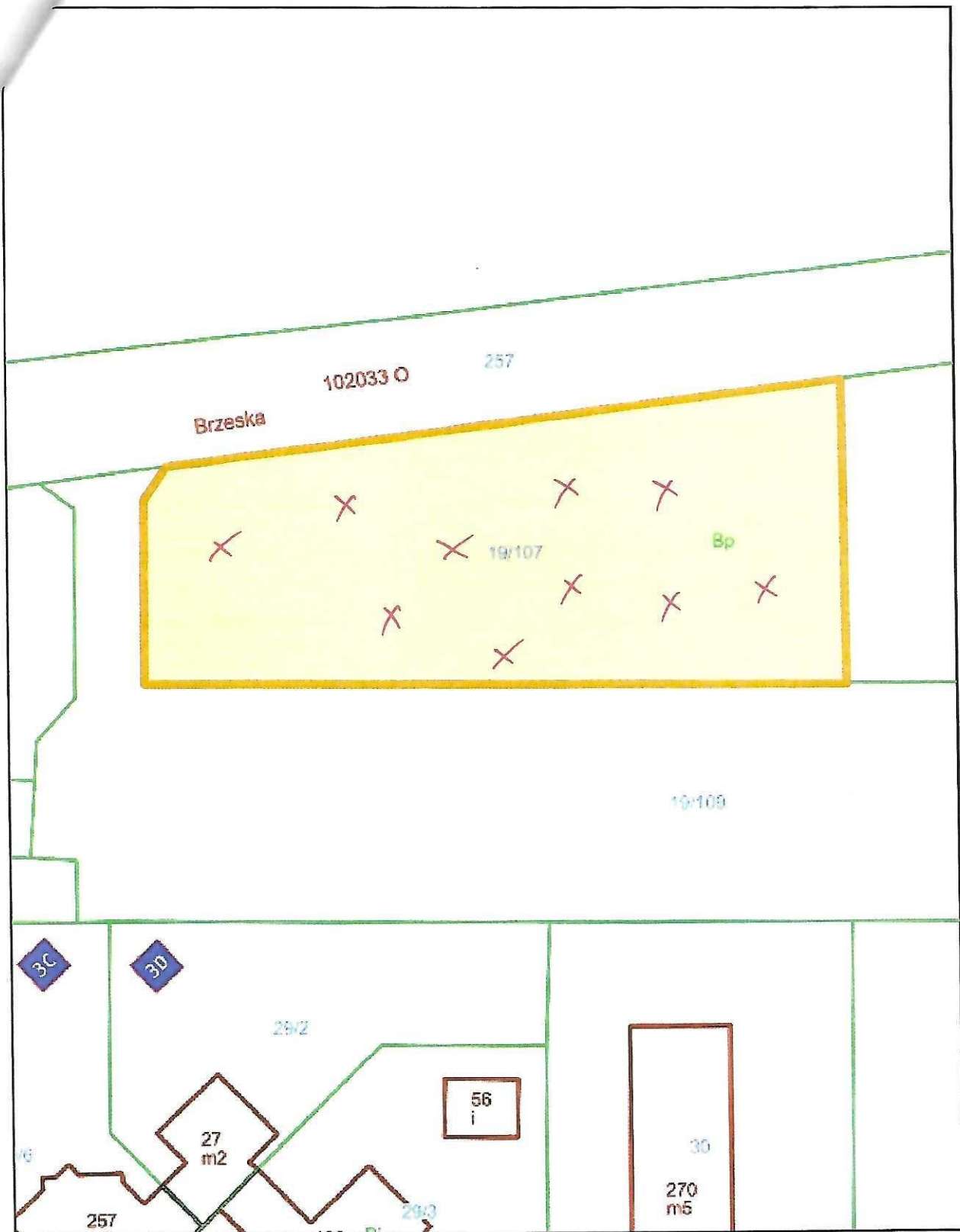
1. Gmina Skarbimierz, Skarbimierz Osiedle ul. Parkowa 12, 49-318 Skarbimierz, /du8u977fhm/SkrytkaESP,
2. a.a.

Zezwolenie zwolnione od opłaty skarbowej na podstawie art. 4 ustawy z dnia 16 listopada 2006 r. o opłacie skarbowej – według załącznika, część III, ust. 44 – kolumna „Zwolnienia” – pkt 6 (Dz. U. z 2006r. Nr 225, poz. 1635 z późn. zm.).

Sprawę prowadzi: Janusz Zdyb, tel. 775 493 408.



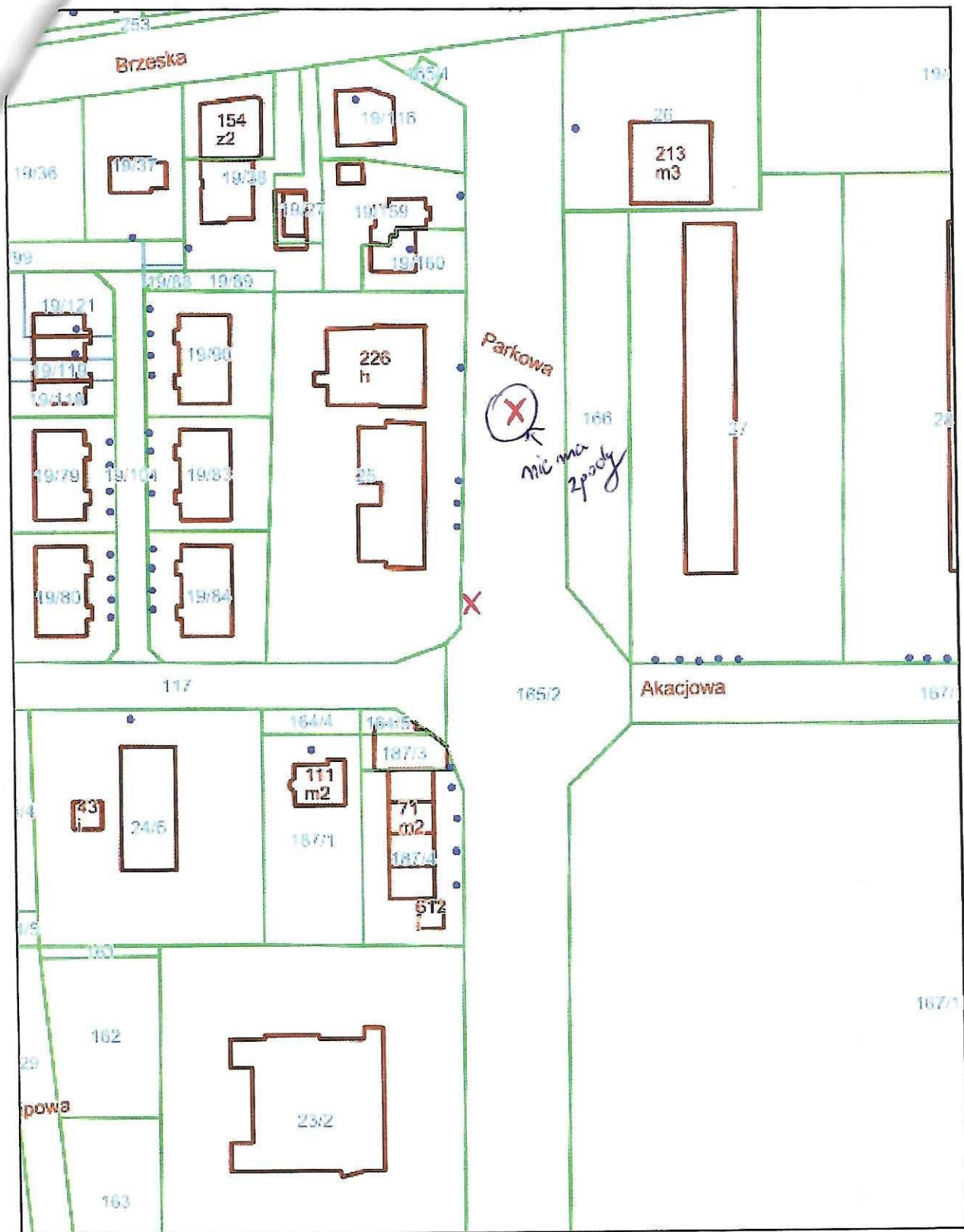
**GMINA SKARBIMIERZ**  
ul. Parkowa 12  
Skarbimierz-Osiedle  
49-318 Skarbimierz  
NIP: 747-050-05-48



**GMINA SKARBIMIERZ**

ul. Parkowa 12  
Skarbimierz-Osiedle  
49-318 Skarbimierz  
NIP: 747-050-05-48





GMINA SKARBIMIERZ  
ul. Parkowa 12  
Skarbimierz-Osiedle  
49-318 Skarbimierz  
NIP: 747-050-05-48



**GMINA SKARBIMIERZ**  
ul. Parkowa 12  
Skarbimierz-Osiedle  
49-318 Skarbimierz  
NIP 747-050-05-48