



PWiK

Przedsiębiorstwo Wodociągów i Kanalizacji w Brzegu Sp. z o.o.
ul. Wolności 15, 49-300 Brzeg

zarejestrowane w Sądzie Rejonowym w Opolu: VIII Wydz. Gospodarczy-KRS nr 0000058539

www.pwik.brzeg.pl

e-mail:
sekretariat@pwik.brzeg.pl

Centrala – Sekretariat
tel. 77 416 22 44
tel. 77 416 40 51
tel. fax 77 416 31 53

Pogotowie wod-kan:
tel. 77 416 22 44

Stacja Uzdatniania Wody:
tel. 77 411 99 79

Oczyszczalnia Ścieków:
tel. 77 416 29 17

Laboratorium:
tel. 77 411 99 78

Brzeg, 28.03.2022 r.

TT / 11 / I / 03592 / 2022

Gmina Skarbimierz
ul. Parkowa 12
49-318 Skarbimierz-Osiedle

W odpowiedzi na wniosek z dnia 22.03.2022 r. uzgadniamy trasę projektowanej sieci elektroenergetycznej 0,4 kV oświetlenia ulicznego zlokalizowanego w m. Lipki ul. Spokojna dz. nr nr 530/10, 520, 570 pod warunkiem:

- zachowania normatywnych odległości od sieci kanalizacji sanitarnej tłocznej,
- przy zbliżeniach i skrzyżowaniu z siecią kanalizacji sanitarnej zastosować rurę ochronną na kablu,
- w zbliżeniach i przy skrzyżowaniu z siecią kanalizacyjną prace prowadzić ręcznie pod nadzorem PWiK; kontakt w sprawie - Dział Sieci, nr telefonu 774162244 wew. 117, 204, 129.

Załącznik:
plan syt. -wys.3-egz

GM

ZASTĘPCA PREZESA
DS. TECHNICZNYCH

Krzysztof Tokarski

Kapitał zakładowy:
39 287 700,00 Zł

NIP: 747-000-47-95
Regon: 530591031

Konta bankowe:
Bank PKO S. A.
1812404272111000048314145

ING Bank Śląski
50105014901000002280370228

MAPA DO CELÓW PROJEKTOWYCH

skala 1:500

wykonawca prac geodezyjnych:

BIURO USŁUG GEODEZYJNYCH Agnieszka Barwińska

Jahów 30, 49-330 Łosów

tel: 601 341 148, email: ab-bug@o2.pl

Województwo **opolskie**
 Gmina **160102_2 Skarbimierz**
 Obręb **0102 Lipki**
 Działka **520**
 Mapa zasadnicza **6.144.15.19.1.4**
 Ks.rob. **22944/207/2021**
 Id.zgl. **6.6640.1.1707.2021**
 Układ współrzędnych **2000**
 Poziom odniesienia **PLEVRF2007NH**
 Arkusz **1**

Mapa zawiera granice przyjęte z mapy ewidencji gruntów i budynków

Obszar aktualizacji

Mapę opracowała Agnieszka Barwińska dnia 07.10.2021r.

UWAGA

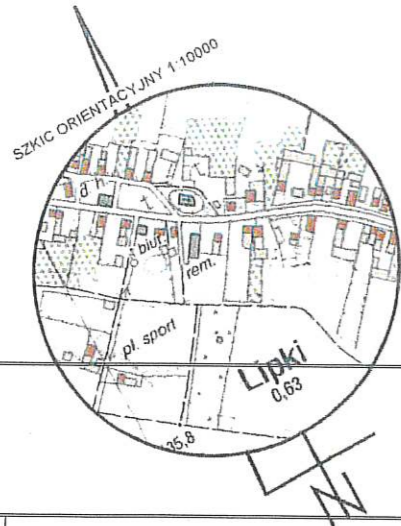
Nie wyklucza się istnienia w terenie innych nie wykazanych na niniejszej mapie urządzeń podziemnych, które nie zostały zinventaryzowane, o których brak jest informacji w instytucjach branżowych lub nie dających się wykryć aparaturą wykrywającą.

Kierownik prac geodezyjnych: **GEODETA UPRAWNIONY**

Agnieszka Barwińska
nr upr. 27944

Słup typu S-60P/6-3 l=6m z wysięgnikiem typu NT 1,0 ST l=1,5m
 montowany na fundamencie FP100/200
 oprawa LED typu TECEO1/PERF/ 24L@700mA/55W /CW/ MED5141
 6600lm

S1

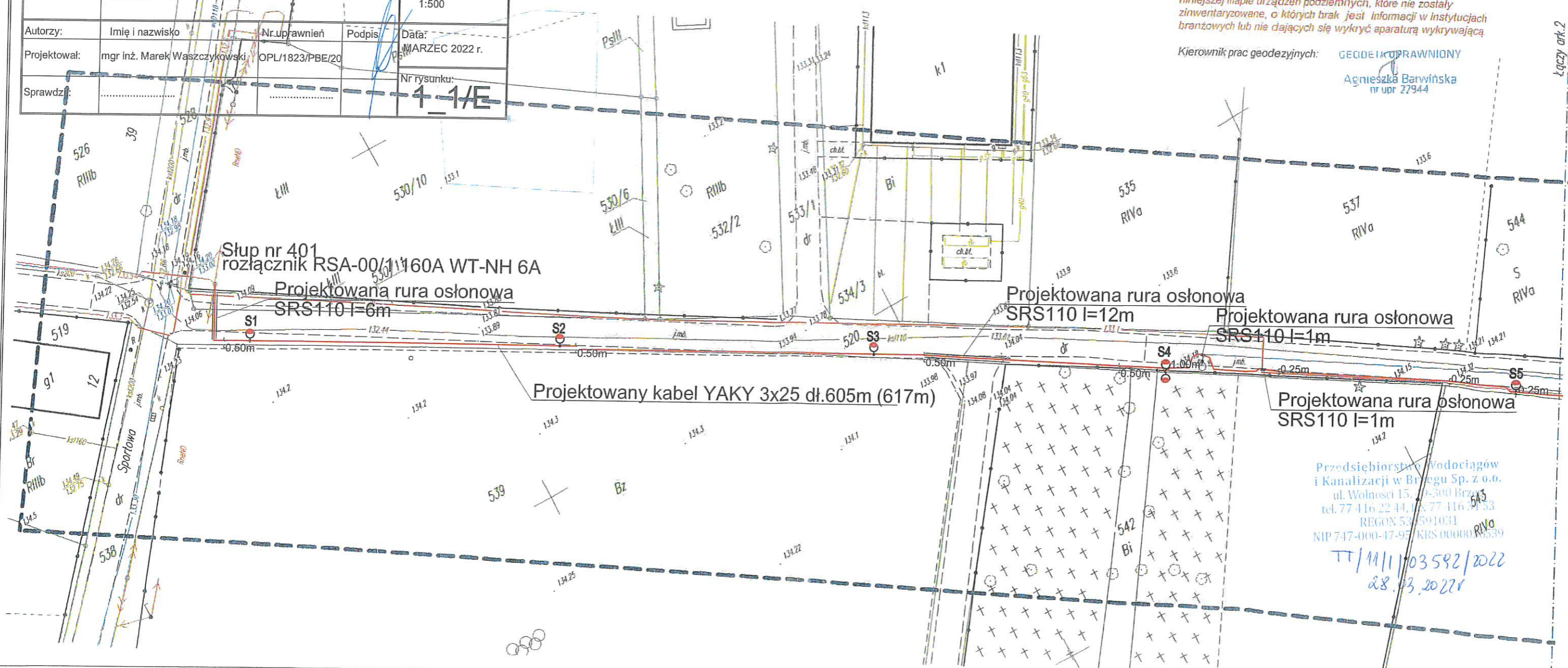


Poświadczam, że niniejsze prace zostały wykonane w oparciu o materiały państwowego zasobu geodezyjnego i kartograficznego.	
Nazwa organu prowadzącego państwowy zasób geodezyjny i kartograficzny	STAROSTA BRZEZIŃSKI
Identyfikator ewidencyjny operatu technicznego	P.1601.2021.1773
Data przyjęcia operatu technicznego do zasobu	13 PAŹ. 2021
Imię, nazwisko i podpis osoby reprezentującej organ	k. up. STAROSTY

Bogumiła Makiewicz
Inspektor w Wydziale Geodezji i Gospodarki Nieruchomościami

Inwestor:
 GMINA SKARBIMIERZ
 UL. PARKOWA 12
 49-318 SKARBIMIERZ OSIEDLE

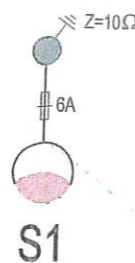
Temat projektu: PROJEKT ZAGOSPODAROWANIA TERENU	
Lokalizacja: LIPKI UL. SPOKOJNA DZ. NR 530/10; 520; 570 49-300 LIPKI	Branża: elektryczna
Nazwa rysunku: BUDOWA SIECI ELEKTROENERGETYCZNEJ 0,4 kV OŚWIETLENIA ULICZNEGO	Skala: 1:500
Autorzy: Imię i nazwisko, Nr uprawnień, Podpis, Data: MARZEC 2022 r.	Nr rysunku: 1_1/E
Projektował: mgr inż. Marek Waszczykowski OPL/1823/PBE/20	
Sprawdził:	



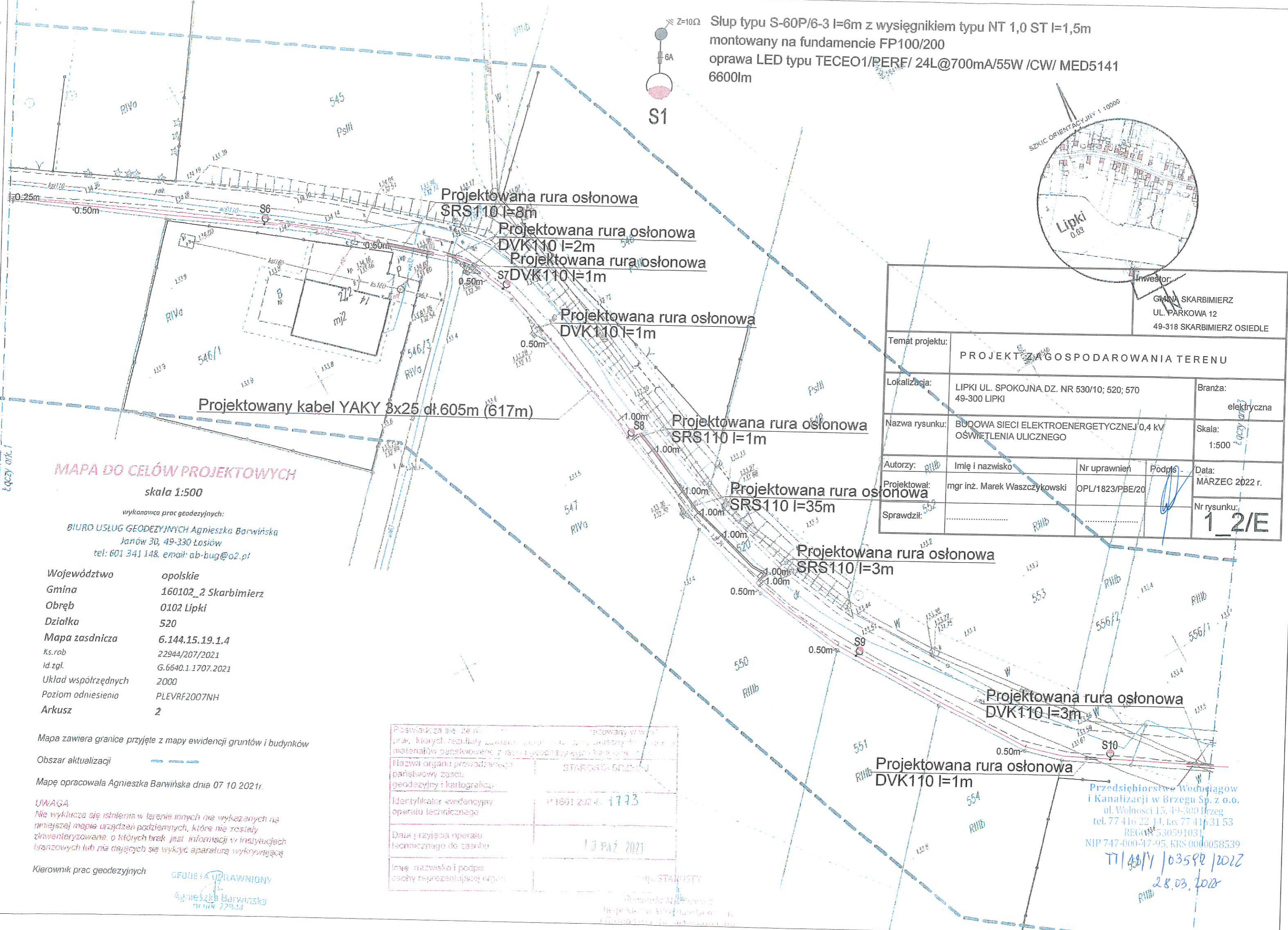
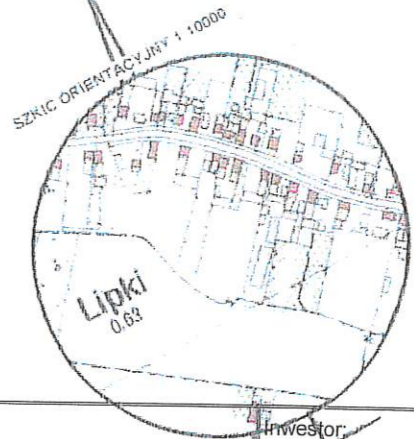
Przedsiębiorstwo Wodociągów i Kanalizacji w Brzegu Sp. z o.o.
 ul. Wolności 15, 49-300 Brzeg
 tel. 77 416 22 44, fax 77 416 31 53
 REGON 53591031
 NIP 747-000-47-95 KRS 0000016539

TT/11/1103592/2022
 28.13.2022r

Łączy ark. 2



Słup typu S-60P/6-3 l=6m z wysięgnikiem typu NT 1,0 ST l=1,5m
montowany na fundamencie FP100/200
oprawa LED typu TECEO1/PERF/ 24L@700mA/55W /CW/ MED5141
6600lm



Temat projektu:		PROJEKT ZAGOSPODAROWANIA TERENU	
Lokalizacja:	LIPKI UL. SPOKOJNA DZ. NR 530/10; 520; 570 49-300 LIPKI	Branża:	elektryczna
Nazwa rysunku:	BUDOWA SIECI ELEKTROENERGETYCZNEJ 0,4 KV OŚWIETLENIA ULICZNEGO	Skala:	1:500
Autorzy:	Imię i nazwisko	Nr uprawnień	Podpis
Projektował:	mgr inż. Marek Waszczykowski	OPL/1823/PBE/20	
Sprawdził:			
Data:			MARZEC 2022 r.
Nr rysunku:			1_2/E

MAPA DO CELÓW PROJEKTOWYCH
skala 1:500

wykonawca prac geodezyjnych:
BIURO USŁUG GEODEZYJNYCH Agnieszka Barwińska
Janów 30, 49-330 Łosiów
tel: 601 341 148, email: ab-bug@o2.pl

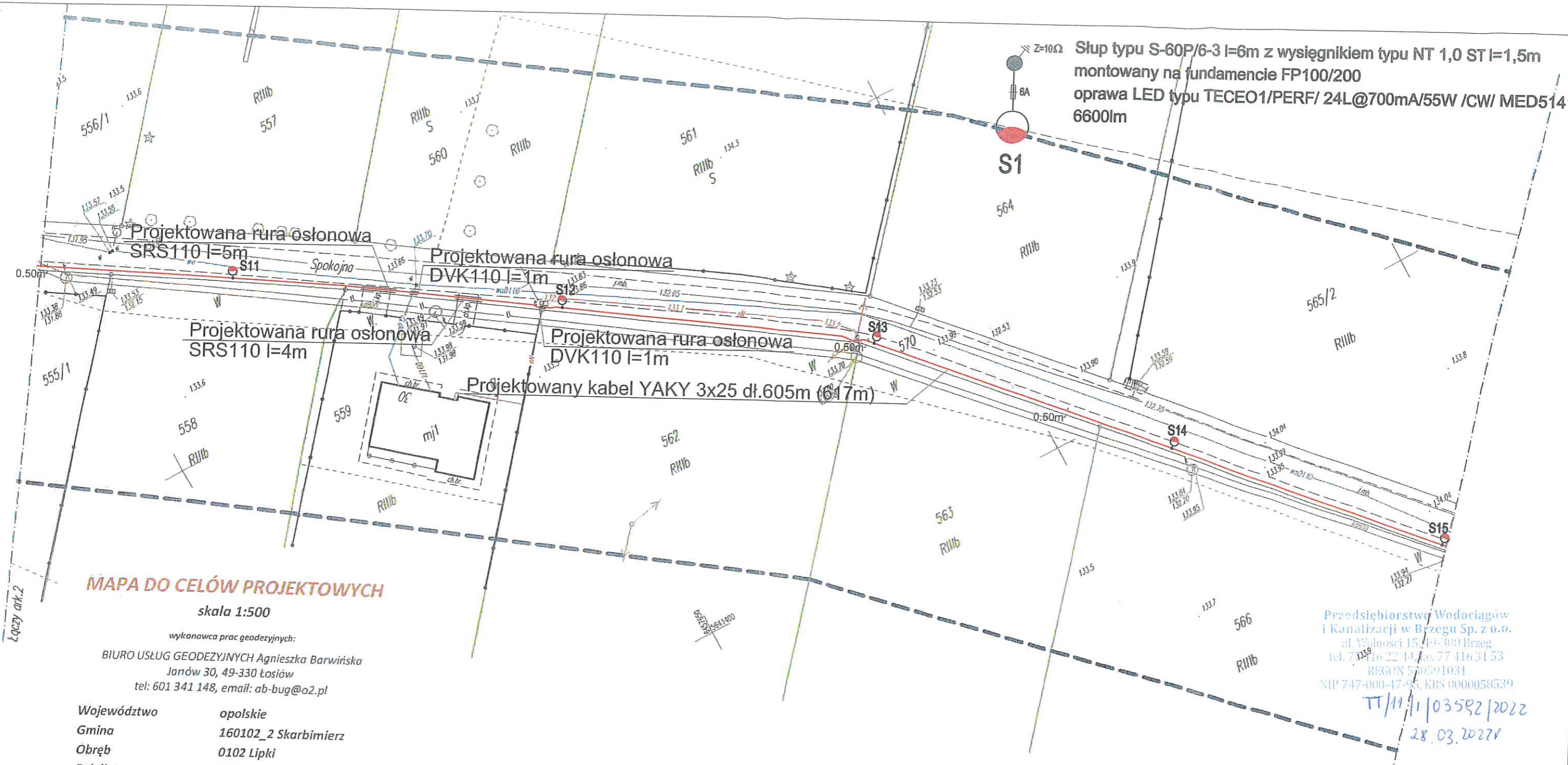
Województwo	opolskie
Gmina	160102_2 Skarbimierz
Obręb	0102 Lipki
Działka	520
Mapa zasadnicza	6.144.15.19.1.4
ks.rob	22944/207/2021
Id.zgl.	G.6640.1.1707.2021
Układ współrzędnych	2000
Poziom odniesienia	PLEVRF2007NH
Arkusze	2

Pozwala się na wykonanie prac geodezyjnych w tym pomiarów w terenie, które będą wykonywane w oparciu o materiały państwowe z listy geodezyjnych kart pomiarowych.	
Nazwa organu prowadzącego państwowy zasób geodezyjny i kartograficzny	STAROSTA BRZEGU
Identyfikator ewidencyjny operatu technicznego	P.1601.202.1. 4773
Data przyjęcia operatu technicznego do zasobu	13 PAZ 2021
Imię, nazwisko i podpis osoby reprezentującej organ	STAROSTA

Przedsiębiorstwo Wodociągów i Kanalizacji w Brzegu Sp. z o.o.
ul. Wolności 15, 49-300 Brzeg
tel. 77 416 22 44, fax 77 416 31 53
REGON 530591031
NIP 747-000-47-95, KRS 0000058539
T1/48/1/103592/2022
28.03.2022

GEODETA UPRAWNIONY
Agnieszka Barwińska
nr uprawnień 22944

Słup typu S-60P/6-3 l=6m z wysięgnikiem typu NT 1,0 ST l=1,5m montowany na fundamencie FP100/200
 oprawa LED typu TECEO1/PERF/ 24L@700mA/55W /CW/ MED5141 6600lm



MAPA DO CELÓW PROJEKTOWYCH
 skala 1:500

wykonawca prac geodezyjnych:
 BIURO USŁUG GEODEZYJNYCH Agnieszka Barwińska
 Janów 30, 49-330 Łosiów
 tel: 601 341 148, email: ab-bug@o2.pl

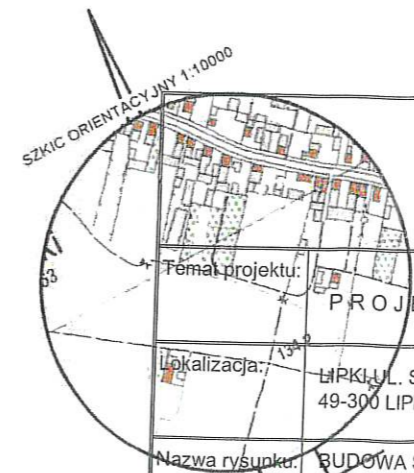
Województwo	opolskie
Gmina	160102_2 Skarbimierz
Obręb	0102 Lipki
Działka	570
Mapa zasadnicza	6.144.15.19.4.1
Ks.rob	22944/207/2021
Id.zgł.	G.6640.1.1707.2021
Układ współrzędnych	2000
Poziom odniesienia	PLEVRF2007NH
Arkusz	3

Mapa zawiera granice przyjęte z mapy ewidencji gruntów i budynków
 Obszar aktualizacji: [dashed line]
 Mapę opracowała Agnieszka Barwińska dnia 07.10.2021r.

UWAGA
 Nie wyklucza się istnienia w terenie innych nie wykazanych na niniejszej mapie urządzeń podziemnych, które nie zostały zinwentaryzowane, o których brak jest informacji w instytucjach branżowych lub nie dających się wykryć aparaturą wykrywającą.

Kierownik prac geodezyjnych: **AGNIESZKA BARWIŃSKA**
 nr upraw. 27944

Przedsiębiorstwo Wodociągów i Kanalizacji w Brzegu Sp. z o.o.
 ul. Wolności 15, 49-300 Brzeg
 tel. 77 16 22 44, fax 77 416 31 53
 REGON 570591031
 NIP 747-000-47-45, KRS 0000058539
 TT/11/1103582/2022
 28.03.2022r



Poswiadcza się, że niniejszy dokument jest zgodny z wytycznymi zawartymi w wytycznych, których rezultaty zawiera ten dokument, opublikowanych w materiałach państwowego zasobu geodezyjnego i kartograficznego.

Nazwa organu prowadzącego państwowy zasób geodezyjny i kartograficzny: STAROSTA LIPKI

Identyfikator ewidencyjny operatu technicznego: P 1601 202 1 1773

Data przyjęcia operatu technicznego do zasobu: 13 PAŹ. 2021

Imię, nazwisko i podpis osoby reprezentującej organ: z up. STAROSTY Bogumiła Marczewicz Inspektor w Wydziale Geodezji i Gospodarkę Niezruchomościami

Inwestor:		GMINA SKARBIMIERZ UL. PARKOWA 12 49-318 SKARBIMIERZ OSIEDLE	
Temat projektu: PROJEKT ZAGOSPODAROWANIA TERENU			
Lokalizacja:		LIPKI, UL. SPOKOJNA DZ. NR 530/10; 520; 570 49-300 LIPKI	
Nazwa rysunku:		BUDOWA SIECI ELEKTROENERGETYCZNEJ 0,4 kV OSWIETLENIA ULICZNEGO	
Autorzy:	Imię i nazwisko	Nr uprawnień	Podpis
Projektował:	mgr inż. Marek Waszczykowski	OPL/1823/PBE/20	[Signature]
Sprawdził:
Data:			MARZEC 2022 r.
Nr rysunku:			1_3/E