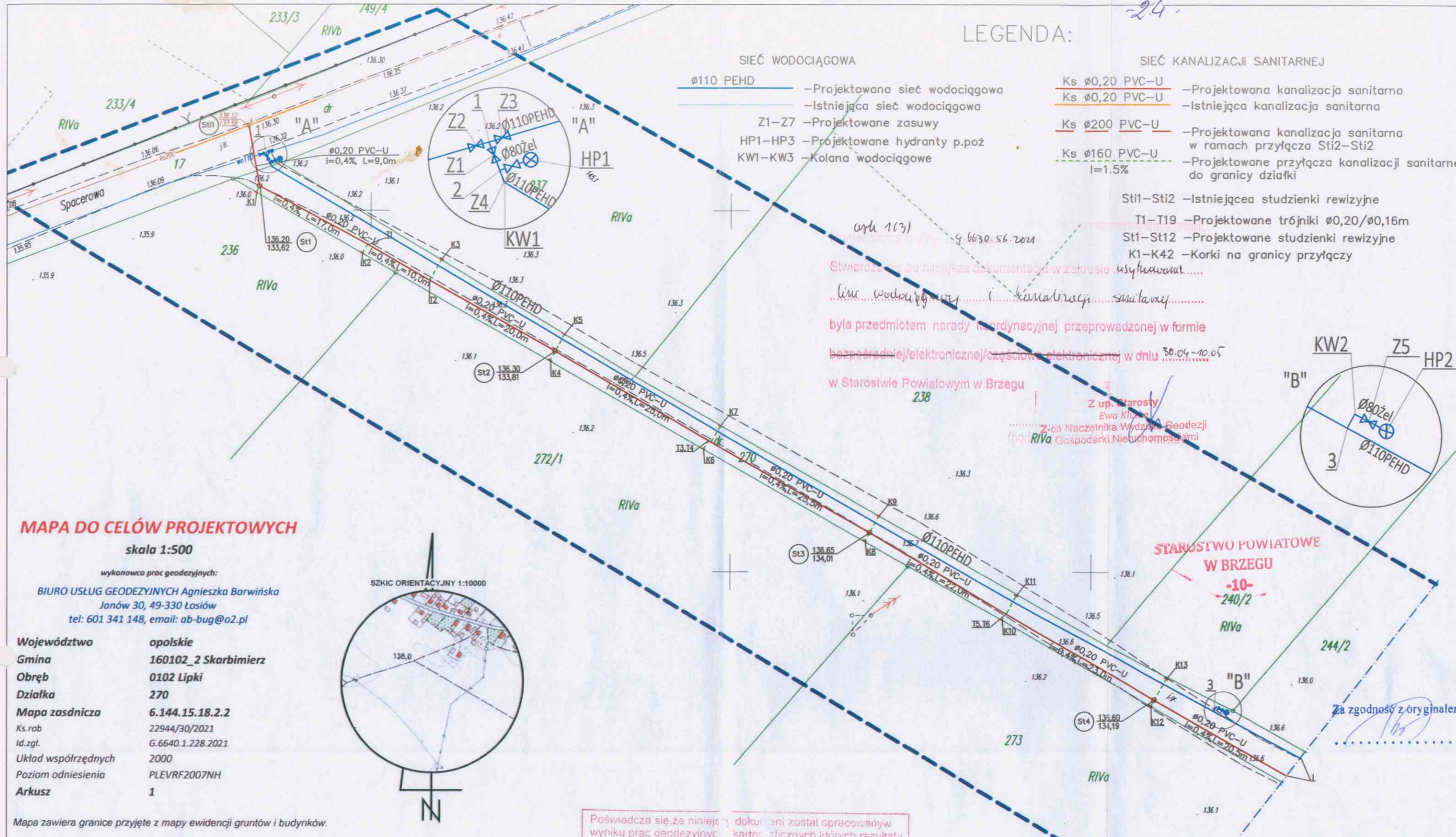


LEGENDA:

- SIEĆ WODOCIĄGOWA**
- Ø110 PEHD - Projektowana sieć wodociągowa
 - Istniejąca sieć wodociągowa
 - Z1-Z7 - Projektowane zasuwy
 - HP1-HP3 - Projektowane hydranty p.poż
 - KW1-KW3 - Kolana wodociągowe

- SIEĆ KANALIZACJI SANITARNEJ**
- Ks Ø0,20 PVC-U - Projektowana kanalizacja sanitarna
 - Ks Ø0,20 PVC-U - Istniejąca kanalizacja sanitarna
 - Ks Ø200 PVC-U - Projektowana kanalizacja sanitarna w ramach przyłącza Sti2-Sti2
 - Ks Ø160 PVC-U - Projektowane przyłącza kanalizacji sanitarnej do granicy działki
 - I=1.5%

- Sti1-Sti2 - Istniejąca studzienki rewizyjne
- T1-T19 - Projektowane trójniki Ø0,20/Ø0,16m
- St1-St12 - Projektowane studzienki rewizyjne
- K1-K42 - Korki na granicy przyłącza



opis 1(3)
 9.6630.56.2021
 Stwierdzono, że niniejsza dokumentacja w zakresie...
 ...linie wodociągowej... i... kanalizacji... sanitarnej...
 była przedmiotem narady koordynacyjnej przeprowadzonej w formie
 bezpośredniej/elektronicznej/częściowo elektronicznej w dniu 30.04.2021
 w Starostwie Powiatowym w Brzegu

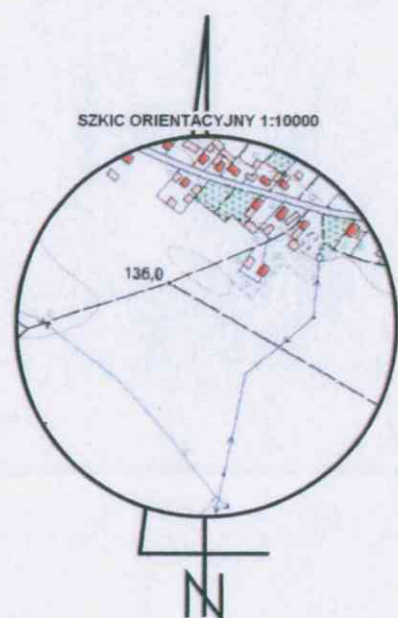
Z up. Starosty
 Ewa Kluczyńska
 Z-ca Naczelnika Wydziału Geodezji
 i Gospodarki Nieruchomościami

MAPA DO CELÓW PROJEKTOWYCH

skala 1:500

wykonawca prac geodezyjnych:

BIURO USŁUG GEODEZYJNYCH Agnieszka Barwińska
 Janów 30, 49-330 Łosiów
 tel: 601 341 148, email: ab-bug@o2.pl



Województwo	opolskie
Gmina	160102_2 Skarbimierz
Obręb	0102 Lipki
Działka	270
Mapa zasadnicza	6.144.15.18.2.2
Ks.rob	22944/30/2021
Id.zgł.	6.6640.1.228.2021
Układ współrzędnych	2000
Poziom odniesienia	PLEVRF2007NH
Arkusz	1

Mapa zawiera granice przyjęte z mapy ewidencji gruntów i budynków.

Obszar aktualizacji

Mapę opracowała Agnieszka Barwińska dnia 27.02.2021r.

UWAGA
 Nie wyklucza się istnienia w terenie innych nie wykazanych na niniejszej mapie urządzeń podziemnych, które nie zostały zinwentaryzowane, o których brak jest informacji w instytucjach branżowych lub nie dających się wykryć aparaturą wykrywającą.

Kierownik prac geodezyjnych:

GEODETA UPRAWNIIONY
 Agnieszka Barwińska
 nr upr 77944

Poświadczam, że niniejszy dokument został opracowany w wyniku prac geodezyjnych i kartograficznych, których rezultaty zawiera operat techniczny wpisany do ewidencji materiałów państwowego zasobu geodezyjnego i kartograficznego

Organ prowadzący państwowy zasób geodezyjny i kartograficzny	Starosta Brzeski
Identyfikator ewidencyjny materiału zasobu operatu technicznego	P.1601.2021.326
Data wpisania operatu technicznego do ewidencji materiałów zasobu	03 MAR. 2021
Imię i nazwisko osoby reprezentującej organ	

Inspektor w Wydziale Geodezji i Gospodarki Nieruchomościami

STAROSTWO POWIATOWE
 W BRZEGU
 -10-
 240/2
 RIVa

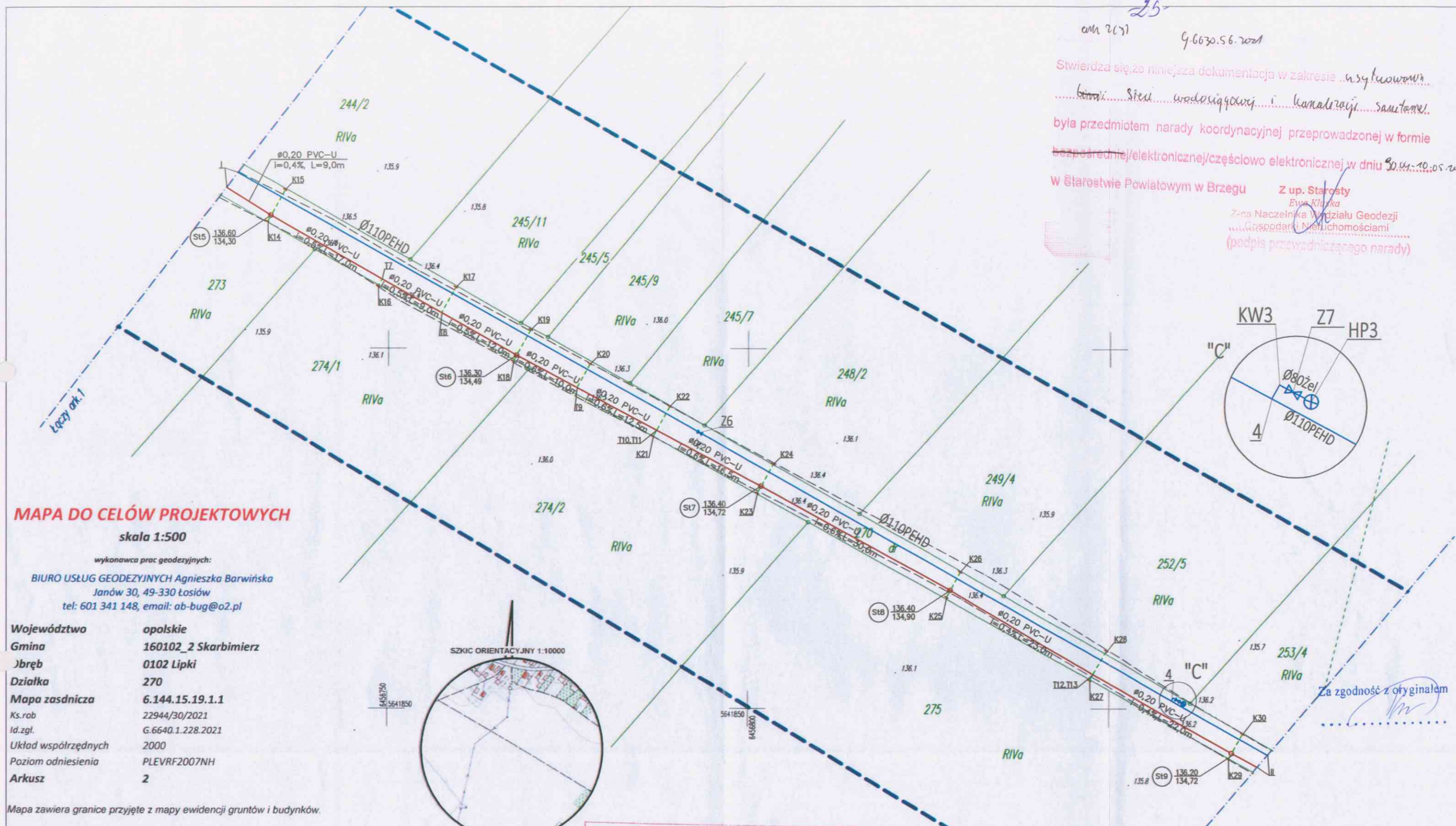
Za zgodność z oryginałem

PREIS - BUD	PROJEKTOWANIE I NADZÓR BUDOWLANY	Branża:
	inż. Leszek Preisnar -Częstocice 36, 57-120 Wiązów	sanitarna
Nazwa opracowania:	ZEWNETRZNA SIEĆ WODOCIĄGOWA I KANALIZACJI SANITARNEJ	
Lokalizacja	Obręb 0102 Lipki gmina 160102-2 Skarbimierz, Dz. Nr 17, 270	
Nazwa rys.	PLAN ZAGOSPODAROWANIA	
Inwestor kan.	Gmina Skarbimierz ul. Parkowa 12, Skarbimierz Osiedle	Skala
Inwestor wod	Eko-Skarbimierz Sp. zo.o. ul. Akacjaowa 9, 49-318Skarbimierz	1:500
Autorzy:	Imię i nazwisko	Nr uprawnień
Projektował:	inż. Leszek Preisnar	47/77/Wwm
Sprawił:	mgr inż. Piotr Piotrowski	OPL/1619/PBS/18
	Podpis	Data: KWIECIEŃ 2021
		Nr rysunku:
		1/s

25
cm 2(7) 9.6630.56.2021

Stwierdza się, że niniejsza dokumentacja w zakresie „usytuowania
linii sieci wodociągowej i kanalizacji sanitarnej”
była przedmiotem narady koordynacyjnej przeprowadzonej w formie
bezpośredniej/elektronicznej/częściowo elektronicznej w dniu 30.04.2021 r.
w Starostwie Powiatowym w Brzegu

Z up. Starosty
Ewa Kluska
Z-ca Naczelnika Wydziału Geodezji
i Gospodarki Nieruchomościami
(podpis przewodniczącego narady)



MAPA DO CELÓW PROJEKTOWYCH
skala 1:500

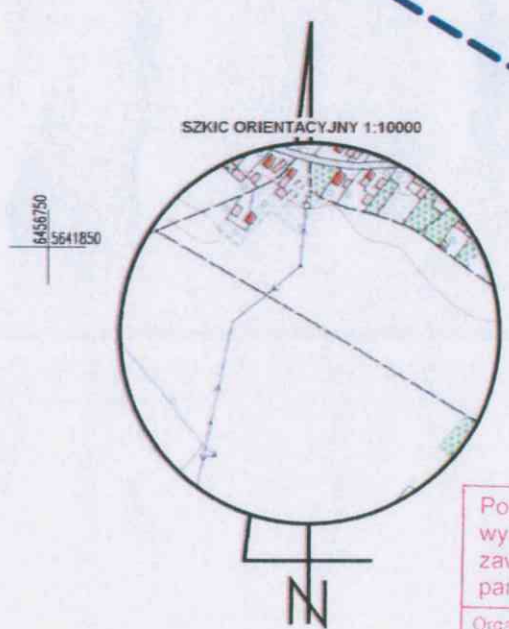
wykonawca prac geodezyjnych:
BIURO USŁUG GEODEZYJNYCH Agnieszka Barwińska
Janów 30, 49-330 Łosiów
tel: 601 341 148, email: ab-bug@o2.pl

Województwo **opolskie**
Gmina **160102_2 Skarbimierz**
Obręb **0102 Lipki**
Działka **270**
Mapa zasadnicza **6.144.15.19.1.1**
Ks.rob **22944/30/2021**
Id.zgl. **G.6640.1.228.2021**
Układ współrzędnych **2000**
Poziom odniesienia **PLEVRF2007NH**
Arkusz **2**

Mapa zawiera granice przyjęte z mapy ewidencji gruntów i budynków.
Obszar aktualizacji
Mapę opracowała Agnieszka Barwińska dnia 27.02.2021r.

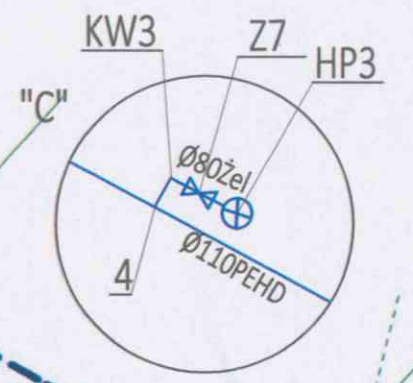
UWAGA
Nie wyklucza się istnienia w terenie innych nie wykazanych na niniejszej mapie urządzeń podziemnych, które nie zostały zinwentaryzowane, o których brak jest informacji w instytucjach branżowych lub nie dających się wykryć aparaturą wykrywającą.

Kierownik prac geodezyjnych:
GEODETA UPRAWNIIONY
Agnieszka Barwińska
nr upraw. 77944



Poświadczam, że niniejszy dokument został opracowany w wyniku prac geodezyjnych i kartograficznych, których rezultat zawiera operat techniczny wpisany do ewidencji materiałów państwowego zasobu geodezyjnego i kartograficznego.

Organ prowadzący państwowy zasób geodezyjny i kartograficzny: **Starosta Brzeski**
Identyfikator ewidencji materiałów zasobu państwowego: **P.1601.2021.326**
Data wypisania operatu technicznego do ewidencji materiałów państwowych: **03 MAR. 2021**
Imię i nazwisko i podpis osoby reprezentującej organ: **Bogumila Markiewicz**
Inspektor w Wydziale Geodezji



Za zgodność z oryginałem

PREIS - BUD		PROJEKTOWANIE I NADZÓR BUDOWLANY		Branża:
Nazwa opracowania:		inż. Leszek Preisnar -Częstocice 36, 57-120 Wiązów		sanitarna
Lokalizacja		Obręb 0102 Lipki gmina 160102-2 Skarbimierz, Dz. Nr 17, 270		
Nazwa rys.		PLAN ZAGOSPODAROWANIA		
Inwestor kan.		Gmina Skarbimierz ul. Parkowa 12, Skarbimierz Osiedle		Skala
Inwestor wod.		Eko-Skarbimierz Sp. zo.o. ul. Akacja 9, 49-318 Skarbimierz		1:500
Autorzy:		Imię i nazwisko	Nr uprawnień	Podpis
Projektował:		inż. Leszek Preisnar	47/77/Wwm	Data: KWIECIEŃ 2021
Sprawdził:		mgr inż. Piotr Piotrowski	OPL/1619/PBS/18	Nr rysunku: 2/s

MAPA DO CELOW PROJEKTOWYCH
-26-
skala 1:500

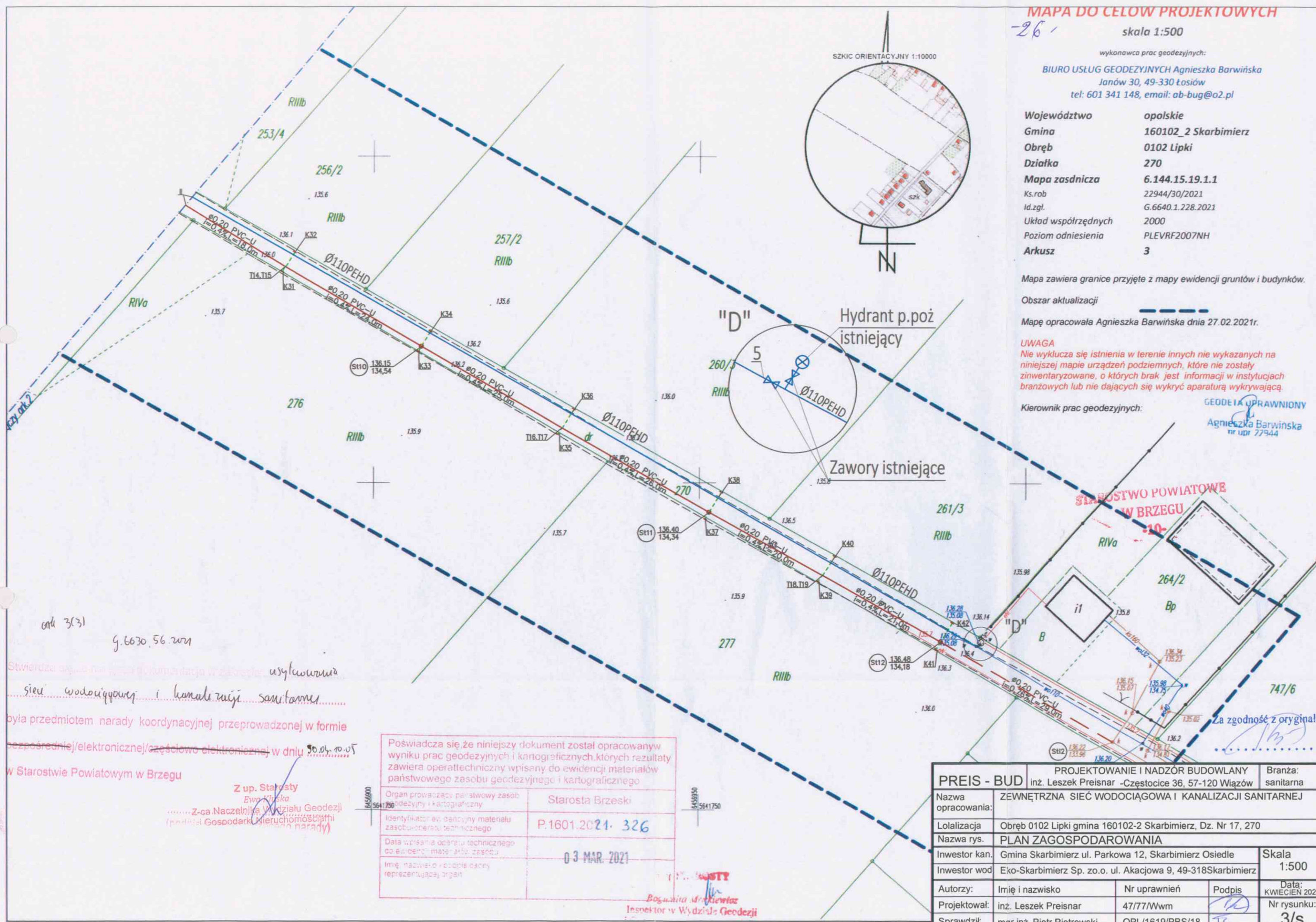
wykonawca prac geodezyjnych:
BIURO USLUG GEODEZYJNYCH Agnieszka Barwińska
Janów 30, 49-330 Łosiów
tel: 601 341 148, email: ab-bug@a2.pl

Województwo **opolskie**
Gmina **160102_2 Skarbimierz**
Obręb **0102 Lipki**
Działka **270**
Mapa zasadnicza **6.144.15.19.1.1**
Ks.rob **22944/30/2021**
id.zgl. **G.6640.1.228.2021**
Układ współrzędnych **2000**
Poziom odniesienia **PLEVRF2007NH**
Arkusz **3**

Mapa zawiera granice przyjęte z mapy ewidencji gruntów i budynków.
Obszar aktualizacji
Mapę opracowała Agnieszka Barwińska dnia 27.02.2021r.

UWAGA
Nie wyklucza się istnienia w terenie innych nie wykazanych na niniejszej mapie urządzeń podziemnych, które nie zostały zinventaryzowane, o których brak jest informacji w instytucjach branżowych lub nie dających się wykryć aparaturą wykrywającą.

Kierownik prac geodezyjnych:
GEODEZIA UPRAWNIIONY
Agnieszka Barwińska
nr upr 27944



art 3(3)
g.6630.56.2021

Stwierdza się, że niniejsza dokumentacja w zakresie usytuowania sieci wodociągowej i kanalizacji sanitarnej była przedmiotem narady koordynacyjnej przeprowadzonej w formie bezpośredniej/elektronicznej/częściowo elektronicznej w dniu 30.04.2021 w Starostwie Powiatowym w Brzegu

Z up. Starosty
Ewa Kłuska
Z-ca Naczelnika Wydziału Geodezji
(podjęta Gospodarkę Nieruchomością i
Kartografią w ramach narady)

Poświadczam, że niniejszy dokument został opracowany w wyniku prac geodezyjnych i kartograficznych, których rezultaty zawiera operat techniczny wpisany do ewidencji materiałów państwowego zasobu geodezyjnego i kartograficznego	
Organ prowadzący państwowy zasób geodezyjny i kartograficzny	Starosta Brzeski
Identyfikator operatu technicznego zasobu operatu technicznego	P.1601.2021.326
Data wpisania operatu technicznego do ewidencji materiałów zasobu	03 MAR. 2021
Imię i nazwisko i podpis osoby reprezentującej organ	

Bożenka Markiewicz
Inspektor w Wydziale Geodezji

PREIS - BUD		PROJEKTOWANIE I NADZÓR BUDOWLANY		Branża:
		inż. Leszek Preisnar -Częstocice 36, 57-120 Wiązów		sanitarna
Nazwa opracowania:	ZEWNETRZNA SIEC WODOCIĄGOWA I KANALIZACJI SANITARNEJ			
Lokalizacja	Obręb 0102 Lipki gmina 160102-2 Skarbimierz, Dz. Nr 17, 270			
Nazwa rys.	PLAN ZAGOSPODAROWANIA			
Investor kan.	Gmina Skarbimierz ul. Parkowa 12, Skarbimierz Osiedle			Skala
Investor wod.	Eko-Skarbimierz Sp. zo.o. ul. Akacyjowa 9, 49-318Skarbimierz			1:500
Autorzy:	Imię i nazwisko	Nr uprawnień	Podpis	Data:
Projektował:	inż. Leszek Preisnar	47/77/Wwm		KWIECIEŃ 2021
Sprawdził:	mgr inż. Piotr Piotrowski	OPL/1619/PBS/18		Nr rysunku:
				3/s

Za zgodność z oryginałem

