

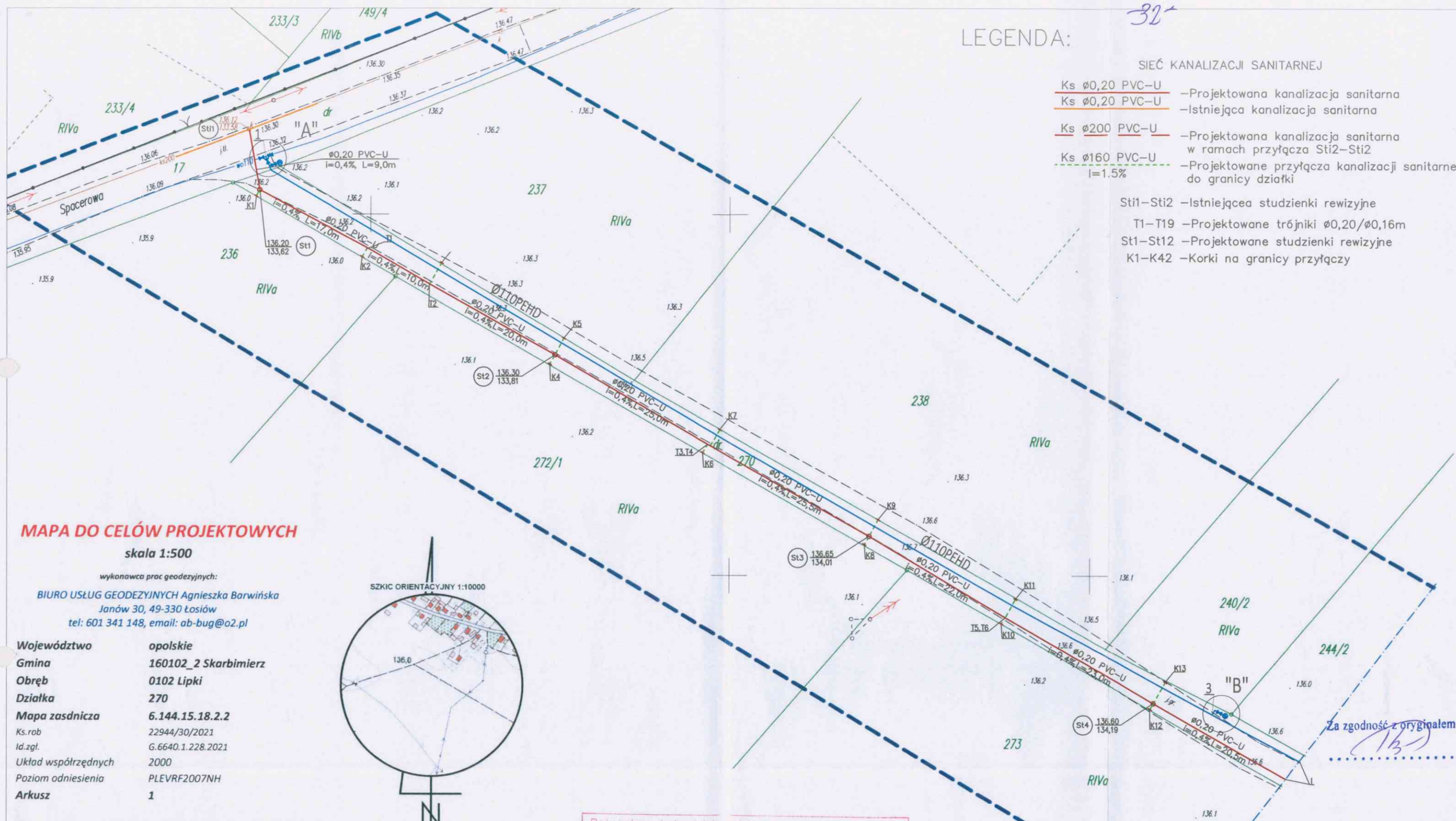
32

LEGENDA:

SIEĆ KANALIZACJI SANITARNEJ

- Ks \varnothing 0,20 PVC-U –Projektowana kanalizacja sanitarna
- Ks \varnothing 0,20 PVC-U –Istniejąca kanalizacja sanitarna
- Ks \varnothing 200 PVC-U –Projektowana kanalizacja sanitarna w ramach przyłącza Sti2–Sti2
- Ks \varnothing 160 PVC-U –Projektowane przyłącza kanalizacji sanitarnej do granicy działki

- Sti1–Sti2 –Istniejące studzienki rewizyjne
- T1–T19 –Projektowane trójniki \varnothing 0,20/ \varnothing 0,16m
- St1–St12 –Projektowane studzienki rewizyjne
- K1–K42 –Korki na granicy przyłączy



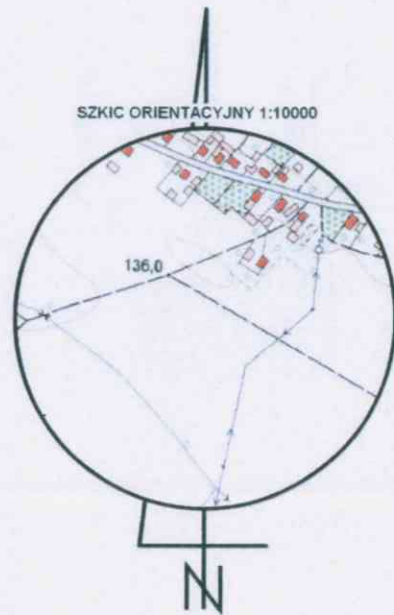
MAPA DO CELÓW PROJEKTOWYCH

skala 1:500

wykonawca prac geodezyjnych:

BIURO USŁUG GEODEZYJNYCH Agnieszka Barwińska
 Janów 30, 49-330 Łosiów
 tel: 601 341 148, email: ab-bug@o2.pl

Województwo **opolskie**
 Gmina **160102_2 Skarbimierz**
 Obręb **0102 Lipki**
 Działka **270**
 Mapa zasadnicza **6.144.15.18.2.2**
 Ks.rob 22944/30/2021
 Id.zgl. G.6640.1.228.2021
 Układ współrzędnych 2000
 Poziom odniesienia PLEVRF2007NH
 Arkusz 1



Mapa zawiera granice przyjęte z mapy ewidencji gruntów i budynków.

Obszar aktualizacji

Mapę opracowała Agnieszka Barwińska dnia 27.02.2021r.

UWAGA

Nie wyklucza się istnienia w terenie innych nie wykazanych na niniejszej mapie urządzeń podziemnych, które nie zostały zinwentaryzowane, o których brak jest informacji w instytucjach branżowych lub nie dających się wykryć aparaturą wykrywającą.

Kierownik prac geodezyjnych:

GEODEZA UPRAWNIIONY
 Agnieszka Barwińska
 nr upr. 27944

Poswiadcza się że niniejszy dokument został opracowany w wyniku prac geodezyjnych i kartograficznych, których rezultaty zawiera operat techniczny wpisany do ewidencji materiałów państwowego zasobu geodezyjnego i kartograficznego

Organ prowadzący państwowy zasób geodezyjny i kartograficzny: **Starosta Brzeski**

Identyfikator ewidencyjny materiału zasobu operatu technicznego: **P.1601.2021.326**

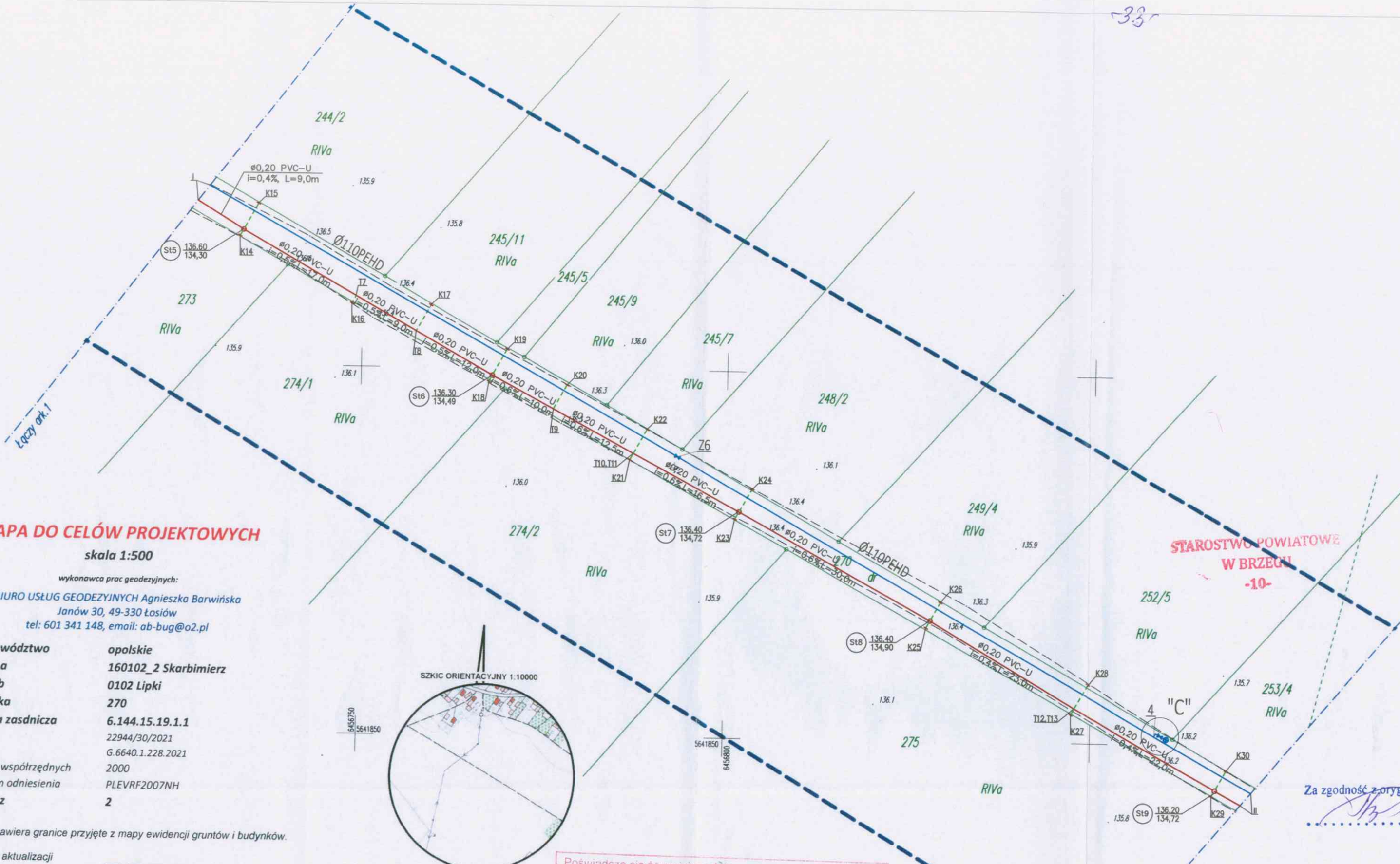
Data wpisania operatu technicznego do ewidencji materiałów zasobu: **03 MAR. 2021**

Imię i nazwisko i podpis osoby reprezentującej organ: **Bożena Markiewicz**
 Inspektor w Wydziale Geodezji i Gospodarki Przestrzenno-Budowlanej

Za zgodność z oryginałem

PREIS - BUD	PROJEKTOWANIE I NADZÓR BUDOWLANY	Branża:
	inż. Leszek Preisnar -Częstocice 36, 57-120 Wiązów	sanitarna
Nazwa opracowania:	ZEWNĘTRZNA SIEĆ KANALIZACJI SANITARNEJ	
Lokalizacja	Obręb 0102 Lipki gmina 160102-2 Skarbimierz, Dz. Nr 17, 270	
Nazwa rys.	PLAN ZAGOSPODAROWANIA	
Inwestor kan.	Gmina Skarbimierz ul. Parkowa 12, Skarbimierz Osiedle	Skala 1:500
Autorzy:	Imię i nazwisko	Nr uprawnień
Projektował:	inż. Leszek Preisnar	47/77/Wwm
Sprawdził:	mgr inż. Piotr Piotrowski	OPL/1619/PBS/18
	Podpis	Data: KWIECIEŃ 2021
		Nr rysunku: 1/s

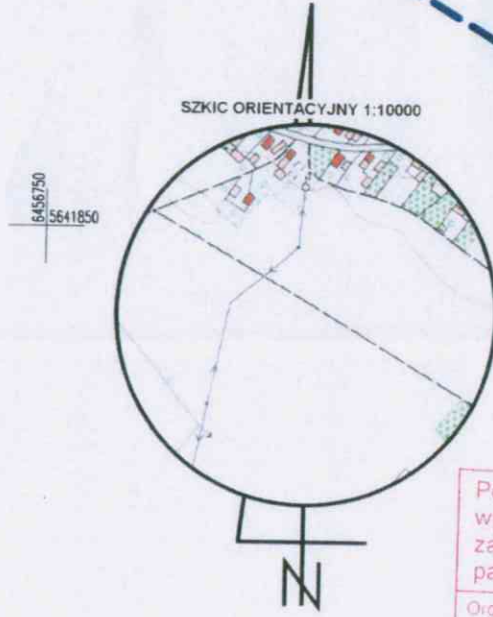
33



MAPA DO CELÓW PROJEKTOWYCH
skala 1:500

wykonawca prac geodezyjnych:
BIURO USŁUG GEODEZYJNYCH Agnieszka Barwińska
Janów 30, 49-330 Łosiów
tel: 601 341 148, email: ab-bug@o2.pl

Województwo **opolskie**
Gmina **160102_2 Skarbimierz**
Obręb **0102 Lipki**
Działka **270**
Mapa zasadnicza **6.144.15.19.1.1**
Ks.rob **22944/30/2021**
Id.zgł. **G.6640.1.228.2021**
Układ współrzędnych **2000**
Poziom odniesienia **PLEVRF2007NH**
Arkusz **2**



Mapa zawiera granice przyjęte z mapy ewidencji gruntów i budynków.
Obszar aktualizacji
Mapę opracowała Agnieszka Barwińska dnia 27.02.2021r.

UWAGA
Nie wyklucza się istnienia w terenie innych nie wykazanych na niniejszej mapie urządzeń podziemnych, które nie zostały zinwentaryzowane, o których brak jest informacji w instytucjach branżowych lub nie dających się wykryć aparaturą wykrywającą.

Kierownik prac geodezyjnych:
GEODETA UPRAWNIONY
Agnieszka Barwińska
nr obr 77944

Poświadczam, że niniejszy dokument został opracowany w wyniku prac geodezyjnych i kartograficznych, których rezultat zawiera operat techniczny wpisany do ewidencji materiałów państwowego zasobu geodezyjnego i kartograficznego.

Organ prowadzący państwowy zasób geodezyjny i kartograficzny: **Starosta Brzeski**

Identyfikator ewidencyjny materiału zasobu państwowego: **P.1601.2021.326**

Data odczytu i operacji technicznej do ewidencji materiałów państwowego: **03 MAR. 2021**

Imię i nazwisko i podpis osoby reprezentującej organ: **Bogusława Strękiewicz**
Inspektor w Wydziale Geodezji

STAROSTWO POWIATOWE W BRZEGU
-10-

Za zgodność z oryginałem

PREIS - BUD		PROJEKTOWANIE I NADZÓR BUDOWLANY		Branża:
Nazwa opracowania:		inż. Leszek Preisnar - Częstocice 36, 57-120 Wiązów		sanitarna
Lokalizacja:		Obręb 0102 Lipki gmina 160102-2 Skarbimierz, Dz. Nr 17, 270		
Nazwa rys.:		PLAN ZAGOSPODAROWANIA		
Inwestor kan.:		Gmina Skarbimierz ul. Parkowa 12, Skarbimierz Osiedle		Skala
				1:500
Autorzy:	Imię i nazwisko	Nr uprawnień	Podpis	Data:
Projektował:	inż. Leszek Preisnar	47/77/Wwm	<i>[Signature]</i>	KWIECIEŃ 2021
Sprawił:	mgr inż. Piotr Piotrowski	OPL/1619/PBS/18	<i>[Signature]</i>	Nr rysunku:
				2/s

MAPA DO CELOW PROJEKTOWYCH

34-

skala 1:500

wykonawca prac geodezyjnych:

BIURO USŁUG GEODEZYJNYCH Agnieszka Barwińska
Janów 30, 49-330 Łosiów
tel: 601 341 148, email: ab-bug@o2.pl

Województwo opolskie
Gmina 160102_2 Skarbimierz
Obręb 0102 Lipki
Działka 270
Mapa zasadnicza 6.144.15.19.1.1
Ks.rob 22944/30/2021
Id.zgl. G.6640.1.228.2021
Układ współrzędnych 2000
Poziom odniesienia PLEVRF2007NH
Arkusze 3

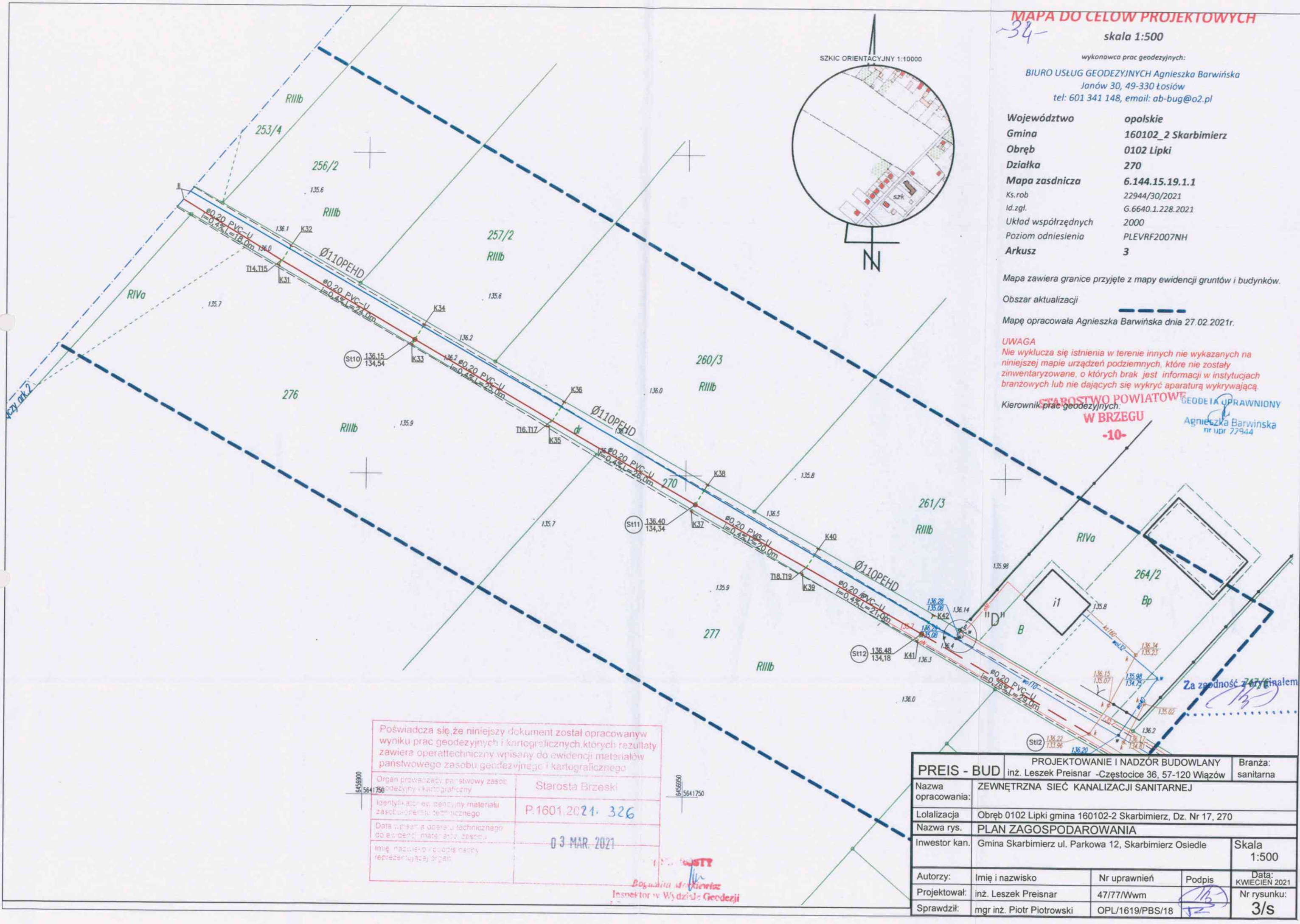
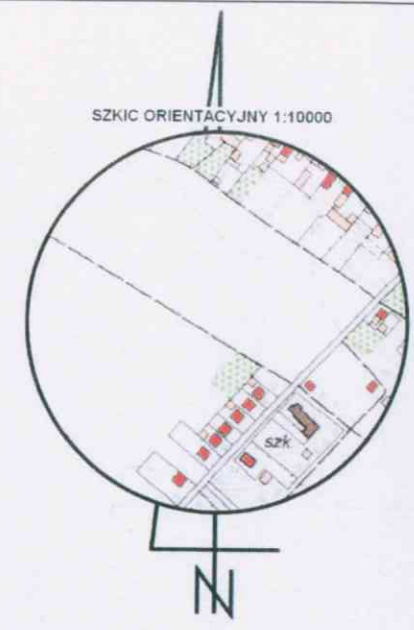
Mapa zawiera granice przyjęte z mapy ewidencji gruntów i budynków.

Obszar aktualizacji

Mapę opracowała Agnieszka Barwińska dnia 27.02.2021r.

UWAGA
Nie wyklucza się istnienia w terenie innych nie wykazanych na niniejszej mapie urządzeń podziemnych, które nie zostały zinventaryzowane, o których brak jest informacji w instytucjach branżowych lub nie dających się wykryć aparaturą wykrywającą.

Kierownik prac geodezyjnych: **STAROSTWO POWIATOWE W BRZEGU**
Agnieszka Barwińska
nr upr. 27944



Poświadczam, że niniejszy dokument został opracowany w wyniku prac geodezyjnych i kartograficznych, których rezultaty zawiera operat techniczny wpisany do ewidencji materiałów państwowego zasobu geodezyjnego i kartograficznego

Organ prowadzący państwowy zasob geodezyjny i kartograficzny: **Starosta Brzeski**

Identyfikacja ew. techniczny materiał zasobu operat techniczny: **P.1601.2021.326**

Data wpisania operatu technicznego do ewidencji materiałów państwowego zasobu geodezyjnego i kartograficznego: **03 MAR. 2021**

Imię i nazwisko i podpis osoby reprezentującej organ: **Bożena M. Kwiecień**
Inspektor w Wydziale Geodezji

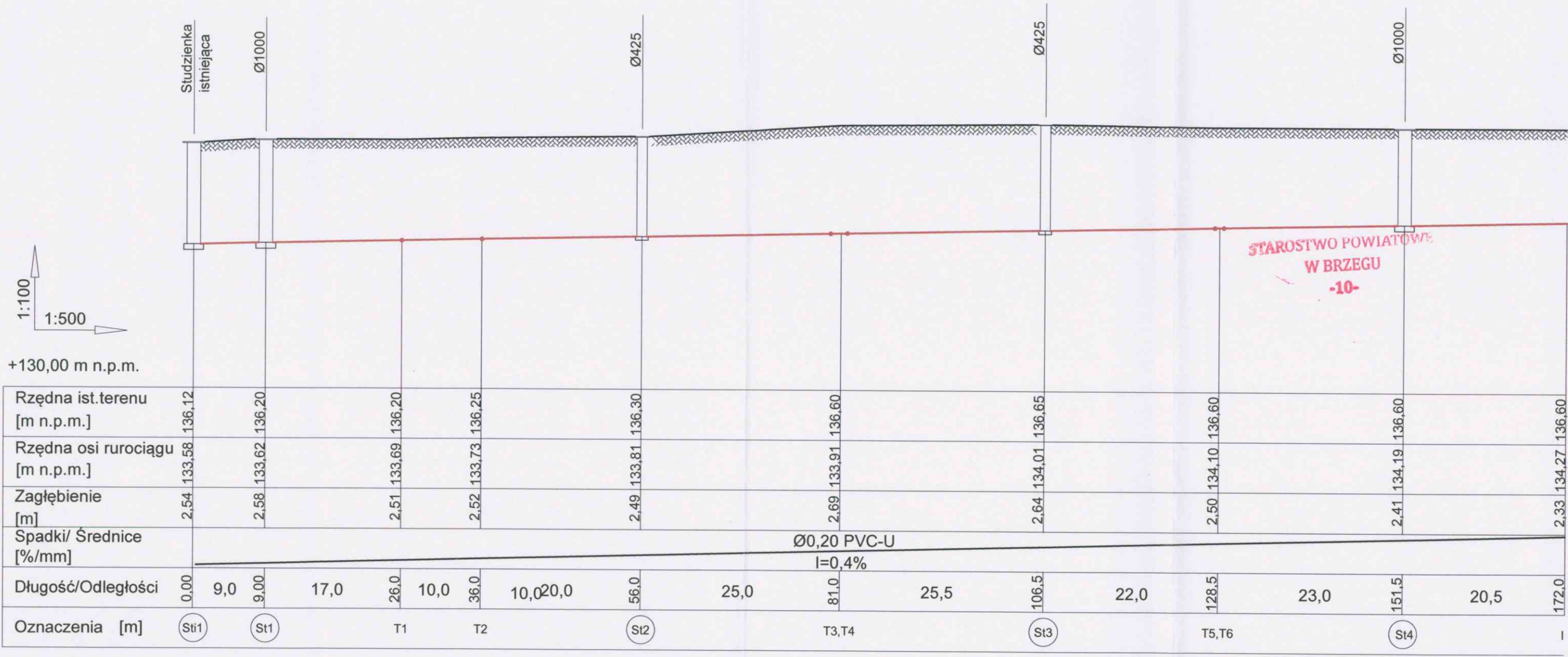
PREIS - BUD		PROJEKTOWANIE I NADZÓR BUDOWLANY		Branża:
		inż. Leszek Preisnar - Częstocice 36, 57-120 Wiązów		sanitarna
Nazwa opracowania:	ZEWNETRZNA SIEC KANALIZACJI SANITARNEJ			
Localizacja:	Obręb 0102 Lipki gmina 160102-2 Skarbimierz, Dz. Nr 17, 270			
Nazwa rys.:	PLAN ZAGOSPODAROWANIA			
Inwestor kan.:	Gmina Skarbimierz ul. Parkowa 12, Skarbimierz Osiedle			Skala
				1:500
Autorzy:	Imię i nazwisko	Nr uprawnień	Podpis	Data:
Projektował:	inż. Leszek Preisnar	47/77/Wwm	<i>[Signature]</i>	KWIECIEŃ 2021
Sprawdził:	mgr inż. Piotr Piotrowski	OPL/1619/PBS/18	<i>[Signature]</i>	Nr rysunku:
				3/s

Za zgodność z oryginałem

PROFIL KANALIZACJA SANITARNA

1:100/500

35



PREIS - BUD	PROJEKTOWANIE I NADZÓR BUDOWLANY		Branża:
	inż. Leszek Preisnar -Częstocice 36, 57-120 Wiązów		sanitarna
Nazwa opracowania:	ZEWNĘTRZNA SIEĆ KANALIZACJI SANITARNEJ		
Lokalizacja	Obręb 0102 Lipki gmina 160102-2 Skarbimierz, Dz, Nr 17, 270		
Nazwa rys.	Profil kanalizacja sanitarna		Skala
Inwestor	Gmina Skarbimierz ul. Parkowa 12, Skarbimierz Osiedle		1:100/500
Autorzy:	Imię i nazwisko	Nr uprawnień	Podpis
Projektował:	inż. Leszek Preisnar	47/77/Wwm	<i>[Signature]</i>
Sprawił:	mgr inż. Piotr Piotrowski	OPL/1619/PBS/18	<i>[Signature]</i>
			Data: KWIECIEŃ 2021
			Nr rysunku: 4/s

36



Rzędna ist.terenu [m n.p.m.]	136,60	136,60	136,30	136,20	136,20
Rzędna osi rurociągu [m n.p.m.]	134,27	134,30	134,82	134,73	134,71
Zagłębienie [m]	2,33	2,30	1,48	1,47	1,49
Spadki/ Średnice Ø0,20 PVC-U [%/mm]	i=0,4%		Ø0,20 PVC-U i=0,4%		
Długość/Odległości	172,0	8,0	180,0	17	23,0
			310,0	22,0	332,0
Oznaczenia [m]	I	St5	T12,T13	St9	II

BUD PROJEKTOWANIE I NADZÓR BUDOWLANY inż. Leszek Preisnar -Częstocice 36, 57-120 Wiązów		Branża: sanitarna
ZEWNĘTRZNA SIEĆ KANALIZACJI SANITARNEJ		
Obręb 0102 Lipki gmina 160102-2 Skarbimierz, Dz, Nr 17, 270		
Profil kanalizacja sanitarna		Skala 1:100/500
Gmina Skarbimierz ul. Parkowa 12, Skarbimierz Osiedle		
Imię i nazwisko	Nr uprawnień	Podpis
inż. Leszek Preisnar	47/77/Wwm	<i>[Signature]</i>
mgr inż. Piotr Piotrowski	OPL/1619/PBS/18	<i>[Signature]</i>
Data: KWIECIEŃ 2021		Nr rysunku: 5/s

37-



BUD		PROJEKTOWANIE I NADZÓR BUDOWLANY		Branża:	
		inż. Leszek Preisnar -Częstocice 36, 57-120 Wiązów		sanitarna	
ZEWNĘTRZNA SIEĆ KANALIZACJI SANITARNEJ					
Obręb 0102 Lipki gmina 160102-2 Skarbimierz, Dz, Nr 17, 270					
Profil kanalizacja sanitarna				Skala	
Gmina Skarbimierz ul. Parkowa 12, Skarbimierz Osiedle				1:100/500	
Imię i nazwisko	Nr uprawnień	Podpis	Data:		
inż. Leszek Preisnar	47/77/Wwm		KWIECIEŃ 2021		
mgr inż. Piotr Piotrowski	OPL/1619/PBS/18		Nr rysunku:	6/s	