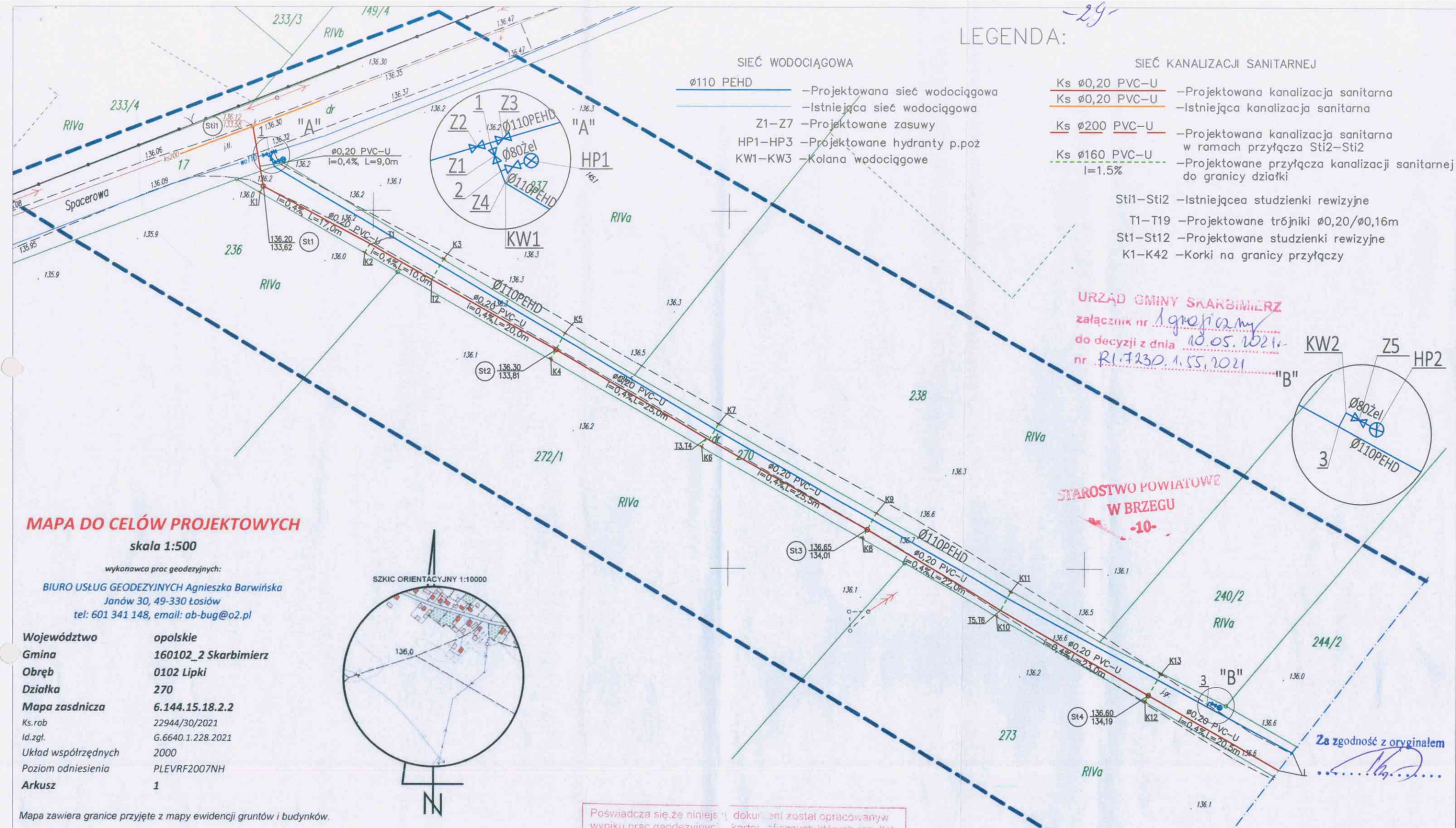


LEGENDA:

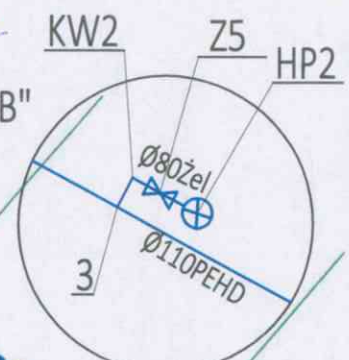
- SIEĆ WODOCIĄGOWA**
- Ø110 PEHD - Projektowana sieć wodociągowa
 - Istniejąca sieć wodociągowa
 - Z1-Z7 - Projektowane zasuwy
 - HP1-HP3 - Projektowane hydranty p.poż
 - KW1-KW3 - Kolana wodociągowe

- SIEĆ KANALIZACJI SANITARNEJ**
- Ks Ø0,20 PVC-U - Projektowana kanalizacja sanitarna
 - Ks Ø0,20 PVC-U - Istniejąca kanalizacja sanitarna
 - Ks Ø200 PVC-U - Projektowana kanalizacja sanitarna w ramach przyłącza Sti2-Sti2
 - Ks Ø160 PVC-U - Projektowane przyłącza kanalizacji sanitarnej do granicy działki
 - Sti1-Sti2 - Istniejące studzienki rewizyjne
 - T1-T19 - Projektowane trójniki Ø0,20/Ø0,16m
 - St1-St12 - Projektowane studzienki rewizyjne
 - K1-K42 - Korki na granicy przyłączy



URZĄD GMINY SKARBIMIERZ
załącznik nr 1 projektu
do decyzji z dnia 10.05.2021r.
nr RI.7230.1.55.2021

STAROSTWO POWIATOWE
W BRZEGU
-10-

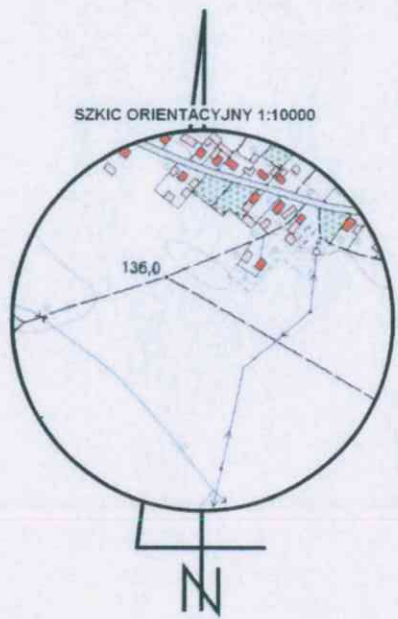


MAPA DO CELÓW PROJEKTOWYCH

skala 1:500

wykonawca prac geodezyjnych:
BIURO USŁUG GEODEZYJNYCH Agnieszka Barwińska
Janów 30, 49-330 Łosiów
tel: 601 341 148, email: ab-bug@o2.pl

Województwo **opolskie**
Gmina **160102_2 Skarbimierz**
Obręb **0102 Lipki**
Działka **270**
Mapa zasadnicza **6.144.15.18.2.2**
Ks.rob 22944/30/2021
Id.zgl. G.6640.1.228.2021
Układ współrzędnych 2000
Poziom odniesienia PLEVRF2007NH
Arkusz 1



Mapa zawiera granice przyjęte z mapy ewidencji gruntów i budynków.
Obszar aktualizacji
Mapę opracowała Agnieszka Barwińska dnia 27.02.2021r.

UWAGA
Nie wyklucza się istnienia w terenie innych nie wykazanych na niniejszej mapie urządzeń podziemnych, które nie zostały zinwentaryzowane, o których brak jest informacji w instytucjach branżowych lub nie dających się wykryć aparaturą wykrywającą.

Kierownik prac geodezyjnych:
GEODETA UPRAWNIENIY
Agnieszka Barwińska
nr upraw 77944

Poświadczam, że niniejszy dokument został opracowany w wyniku prac geodezyjnych i kartograficznych, których rezultaty zawiera operat techniczny wpisany do ewidencji materiałów państwowego zasobu geodezyjnego i kartograficznego.

Organ prowadzący państwowy zasób geodezyjny i kartograficzny: **Starosta Brzeski**

Identyfikator ewidencji materiału zasobu operatu technicznego: **P.1601.2021.326**

Data wpisania operatu technicznego do ewidencji materiałów zasobu: **03 MAR. 2021**

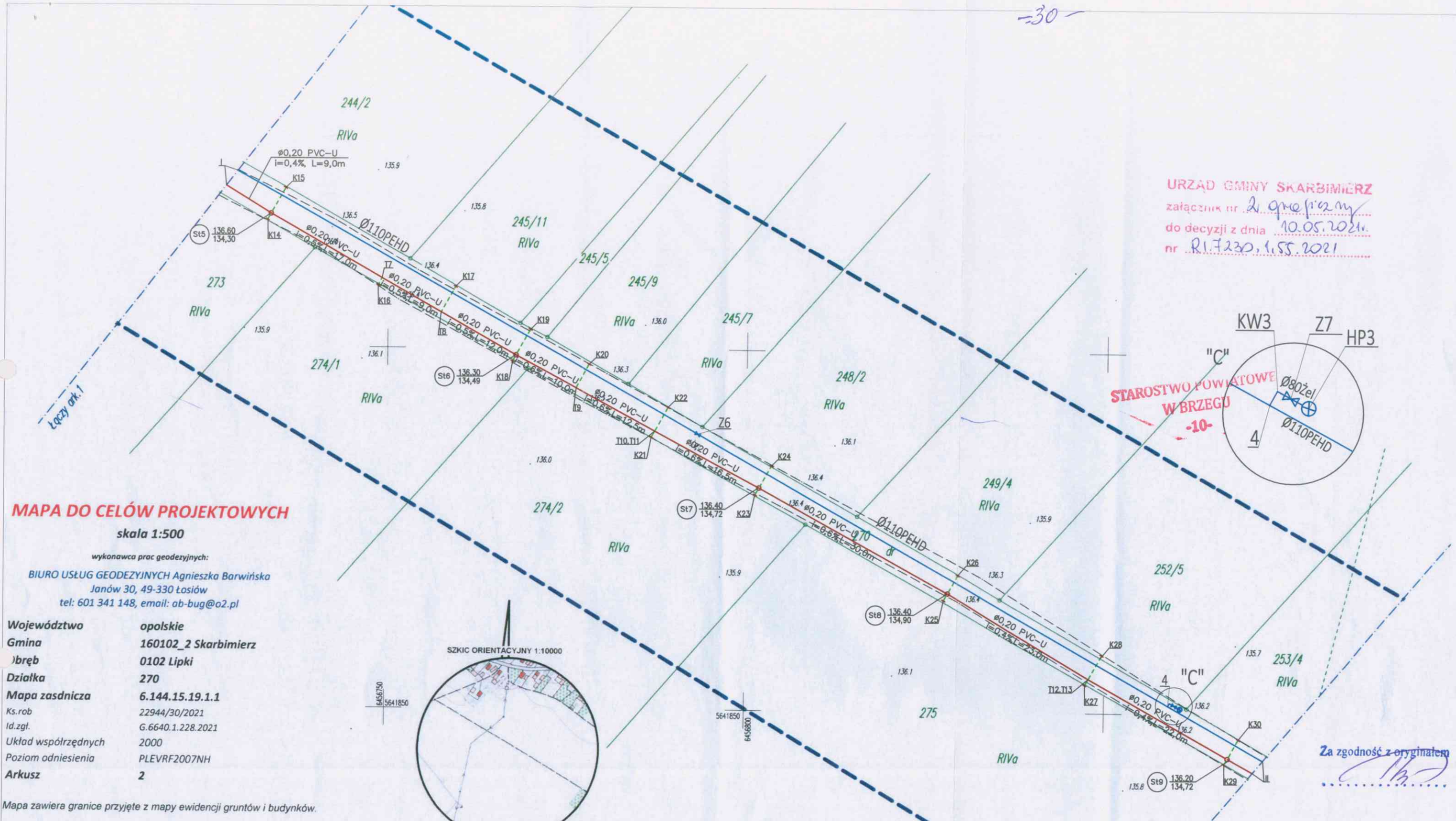
Imię, nazwisko i podpis osoby reprezentującej organ: **Bożena Markiewicz**
Inspektor w Wydziale Geodezji i Geoinformatyki

PREIS - BUD		PROJEKTOWANIE I NADZÓR BUDOWLANY		Branża:
Nazwa opracowania:		inż. Leszek Preisnar -Częstocice 36, 57-120 Wiązów		sanitarna
Lokalizacja:		Obręb 0102 Lipki gmina 160102-2 Skarbimierz, Dz. Nr 17, 270		
Nazwa rys.:		PLAN ZAGOSPODAROWANIA		
Inwestor kan.:	Gmina Skarbimierz ul. Parkowa 12, Skarbimierz Osiedle	Inwestor wod:		Eko-Skarbimierz Sp. zo.o. ul. Akacyjowa 9, 49-318 Skarbimierz
Autorzy:		Imię i nazwisko	Nr uprawnień	Podpis
Projektował:		inż. Leszek Preisnar	47/77/Wwm	[Signature]
Sprawdził:		mgr inż. Piotr Piotrowski	OPL/1619/PBS/18	[Signature]
		Skala:		1:500
		Data:		KWIECIEŃ 2021
		Nr rysunku:		1/s

Za zgodność z oryginałem
[Signature]

-30-

URZĄD GMINY SKARBIMIERZ
załącznik nr 2 projektu
do decyzji z dnia 10.05.2021r.
nr R.17230.1.55.2021



MAPA DO CELÓW PROJEKTOWYCH
skala 1:500

wykonawca prac geodezyjnych:
BIURO USŁUG GEODEZYJNYCH Agnieszka Barwińska
Janów 30, 49-330 Łosiów
tel: 601 341 148, email: ab-bug@o2.pl

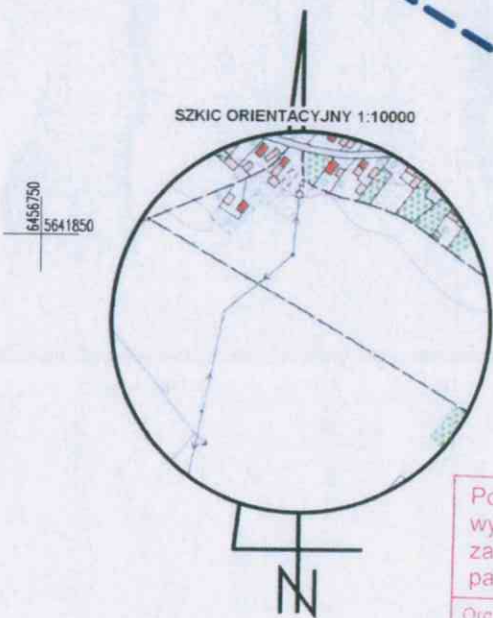
Województwo opolskie
Gmina 160102_2 Skarbimierz
Obręb 0102 Lipki
Działka 270
Mapa zasadnicza 6.144.15.19.1.1
Ks.rob 22944/30/2021
Id.zgl. G.6640.1.228.2021
Układ współrzędnych 2000
Poziom odniesienia PLEVRF2007NH
Arkusz 2

Mapa zawiera granice przyjęte z mapy ewidencji gruntów i budynków.

Obszar aktualizacji
Mapę opracowała Agnieszka Barwińska dnia 27.02.2021r.

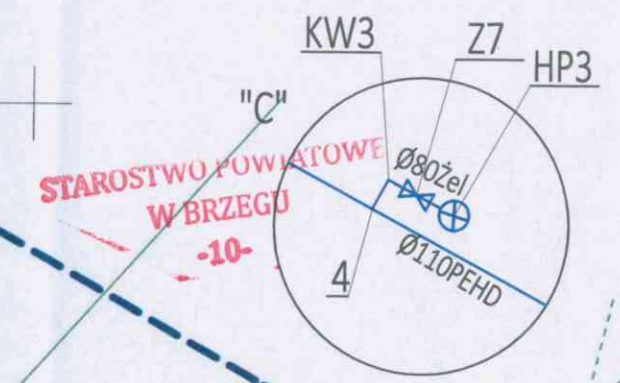
UWAGA
Nie wyklucza się istnienia w terenie innych nie wykazanych na niniejszej mapie urządzeń podziemnych, które nie zostały zinventaryzowane, o których brak jest informacji w instytucjach branżowych lub nie dających się wykryć aparaturą wykrywającą.

Kierownik prac geodezyjnych:
GEODETA UPRAWNIONY
Agnieszka Barwińska
nr opr 22944



Poswiadcza się, że niniejszy dokument został opracowany w wyniku prac geodezyjnych i kartograficznych, których rezultaty zawiera operat techniczny wpisany do ewidencji materiałów państwowego zasobu geodezyjnego i kartograficznego.

Organ prowadzący państwowy zasób geodezyjny i kartograficzny	Starosta Brzeski
Identyfikator ewidencyjny materiału zasobu operat techniczny	P.1601 2021-326
Data wpisania operatu technicznego do ewidencji materiałów państwowych	03 MAR. 2021
Imię i nazwisko i podpis osoby reprezentującej organ	



Za zgodność z oryginałem

PREIS - BUD		PROJEKTOWANIE I NADZÓR BUDOWLANY		Branża: sanitarna	
Nazwa opracowania:		inż. Leszek Preisnar - Częstocice 36, 57-120 Wiązów			
Lokalizacja		Obręb 0102 Lipki gmina 160102-2 Skarbimierz, Dz. Nr 17, 270			
Nazwa rys.		PLAN ZAGOSPODAROWANIA			
Inwestor kan.		Gmina Skarbimierz ul. Parkowa 12, Skarbimierz Osiedle		Skala 1:500	
Inwestor wod.		Eko-Skarbimierz Sp. zo.o. ul. Akacjowa 9, 49-318 Skarbimierz			
Autorzy:		Imię i nazwisko	Nr uprawnień	Podpis	Data: KWIECIEŃ 2021
Projektował:		inż. Leszek Preisnar	47/77/Wwm		Nr rysunku:
Sprawdził:		mgr inż. Piotr Piotrowski	OPL/1619/PBS/18		2/s

Województwo **opolskie**
Gmina **160102_2 Skarbimierz**
Obręb **0102 Lipki**
Działka **270**
Mapa zasadnicza **6.144.15.19.1.1**
Ks.rob **22944/30/2021**
Id.zgl. **G.6640.1.228.2021**
Układ współrzędnych **2000**
Poziom odniesienia **PLEVRF2007NH**
Arkusze **3**

Mapa zawiera granice przyjęte z mapy ewidencji gruntów i budynków.

Obszar aktualizacji

Mapę opracowała Agnieszka Barwińska dnia 27.02.2021r.

UWAGA

Nie wyklucza się istnienia w terenie innych nie wykazanych na niniejszej mapie urządzeń podziemnych, które nie zostały zinventaryzowane, o których brak jest informacji w instytucjach branżowych lub nie dających się wykryć aparaturą wykrywającą.

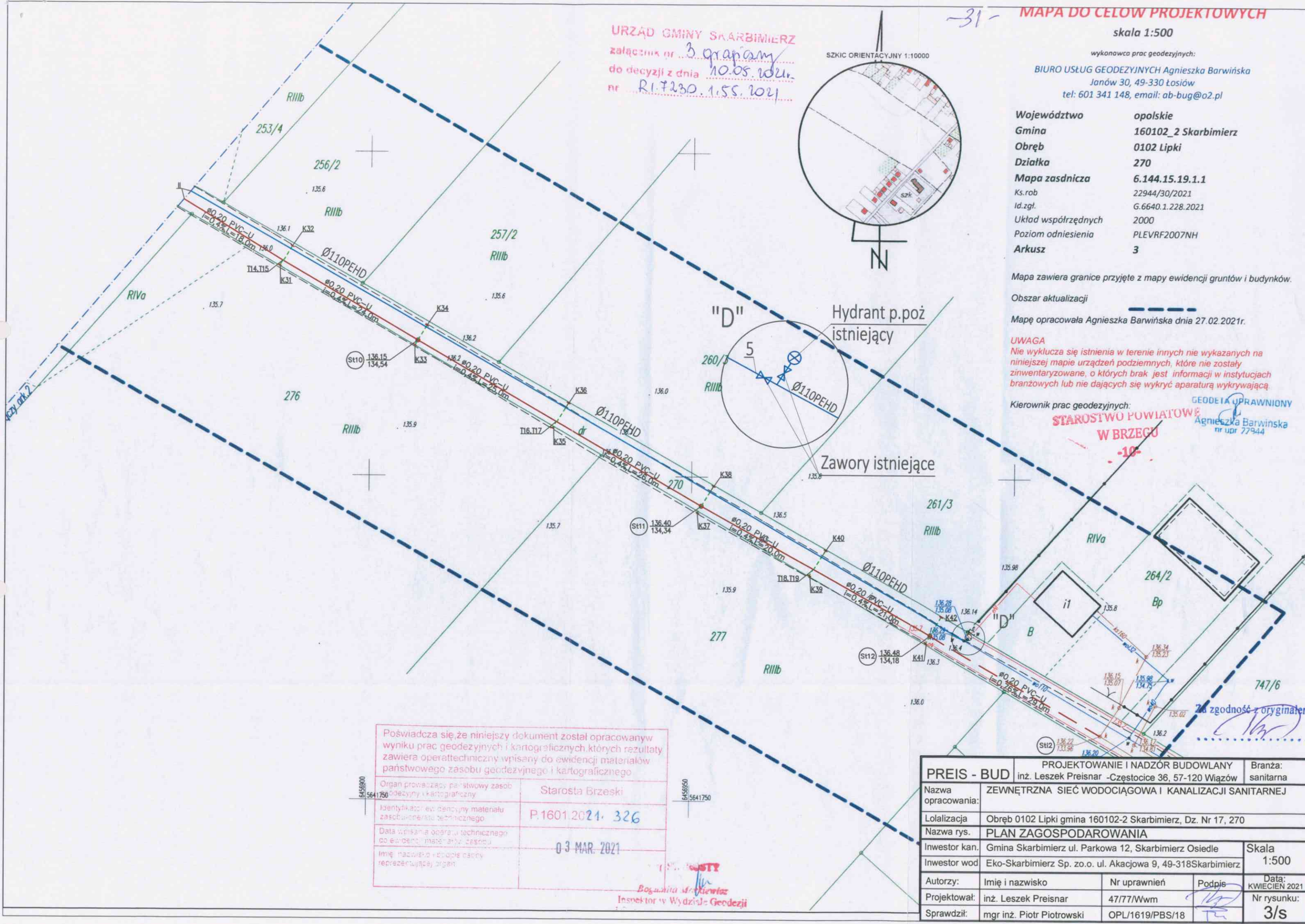
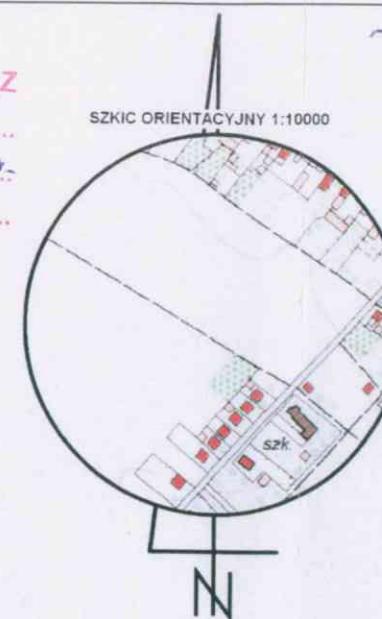
Kierownik prac geodezyjnych:

STAROSTWO POWIATOWE W BRZEGU

GEODETA UPRAWNIIONY
Agnieszka Barwińska
nr upr 27944

URZĄD GMINY SKARBIMIERZ
załącznik nr 3 graficzny
do decyzji z dnia 10.05.2021r.
nr R.1.7230.1.55.2021

SZKIC ORIENTACYJNY 1:10000



Poświadczam, że niniejszy dokument został opracowany w wyniku prac geodezyjnych i kartograficznych, których rezultaty zawiera operat techniczny wpisany do ewidencji materiałów państwowego zasobu geodezyjnego i kartograficznego.

Organ prowadzący państwowy zasob geodezyjny i kartograficzny	Starosta Brzeski
Identyfikator ewidencji materiałów zasobu państwowego	P.1601.2021.326
Data wpisania operatu technicznego do ewidencji materiałów zasobu	03 MAR. 2021
Imię, nazwisko i podpis osoby reprezentującej organ	

Bogusława Mroczkiewicz
Inspektor w Wydziale Geodezji

PREIS - BUD	PROJEKTOWANIE I NADZÓR BUDOWLANY		Branża:
Nazwa opracowania:	inż. Leszek Preisnar - Częstocice 36, 57-120 Wiązów		sanitarna
Lokalizacja	Obręb 0102 Lipki gmina 160102-2 Skarbimierz, Dz. Nr 17, 270		
Nazwa rys.	PLAN ZAGOSPODAROWANIA		
Inwestor kan.	Gmina Skarbimierz ul. Parkowa 12, Skarbimierz Osiedle	Skala	
Inwestor wod	Eko-Skarbimierz Sp. zo.o. ul. Akacjowa 9, 49-318 Skarbimierz	1:500	
Autorzy:	Imię i nazwisko	Nr uprawnień	Podpis
Projektował:	inż. Leszek Preisnar	47/77/Wwm	
Sprawił:	mgr inż. Piotr Piotrowski	OPL/1619/PBS/18	
			Data: KWIECIEŃ 2021
			Nr rysunku: 3/s

Za zgodność z oryginałem