

MAPA DO CELÓW PROJEKTOWYCH
skala 1:500

wykonawca prac geodezyjnych:

BIURO USŁUG GEODEZYJNYCH Agnieszka Barwińska
Janów 30, 49-330 Łosiów
tel: 601 341 148, email: ab-bug@o2.pl

Województwo opolskie
Gmina 160102_2 Skarbimierz
Obręb 0103 Zielęćice
Działka 414
Mapa zasadnicza 6.143.15.15.3.1; 15.3.3
Ks.rob 22944/59/2021
Id.zgl. G.6640.1.492.2021
Układ współrzędnych 2000
Poziom odniesienia PLEVRF2007NH
Arkusze 1

Mapa zawiera granice prawne

Obszar aktualizacji

Mapę opracowała Agnieszka Barwińska dnia 31.03.2021r.

UWAGA

Nie wyklucza się istnienia w terenie innych nie wykazanych na niniejszej mapie urządzeń podziemnych, które nie zostały zinventaryzowane, o których brak jest informacji w instytucjach branżowych lub nie dających się wykryć aparaturą wykrywającą.

Kierownik prac geodezyjnych: **GEODETA UPRAWNIONY**

Agnieszka Barwińska
nr upr. 27944

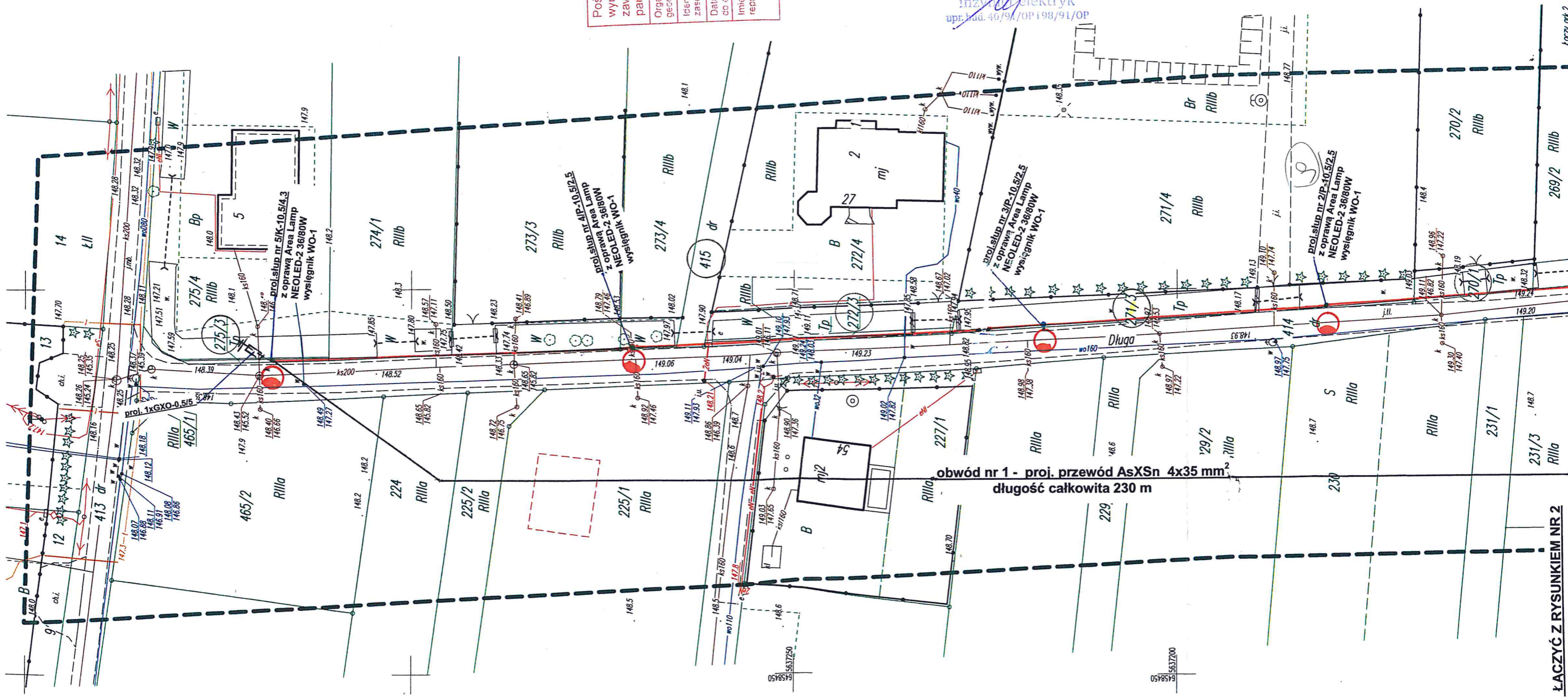
Poświadcza się, że niniejszy dokument został opracowany w wyniku prac geodezyjnych i kartograficznych, których rezultaty zawiera operat techniczny wpisany do ewidencji materiałów państwowego zasobu geodezyjnego i kartograficznego	
Organ prowadzący państwowy zasób geodezyjny i kartograficzny	Starosta Brzeski
Identyfikator ewidencyjny materiału zasobu państwowego	P.1601.2021.547
Data i sposób opisu technicznego co do treści materiału zasobu państwowego	07 KWI 2021
Imię, nazwisko i podpis osoby reprezentującej organ	z up. STAROSTY

Bogumila Markiewicz
Inspektor w Wydziale Geodezji i Gospodarki Nieruchomościami

Za zgodność kopii mapy do celów projektowych z oryginałem zgodnie z § 15.1 Rozporządzenia Ministra Rozwoju z dnia 11.09.2020r w sprawie szczegółowego zakresu i formy projektu budowlanego (Dz.U. z 2020r poz. 1609):

Marian Sztymar
inżynier elektryk
upr. bud. 40/91/OP i 98/91/OP

Obiekt : Sieć oświetleniowa 0,4 kV drogi gminnej w m.Zielęćice ul.Długa działki nr 414 i 418/1 AM-1, gmina Skarbimierz				
Funkcja	Imię i nazwisko	Upr.bud. nr	Podpis	Skala: 1:500
Projektant	inż. Marian Sztymar	40/91/Op	<i>[Signature]</i>	RYS. 1
Inwestor: Gmina Skarbimierz, 49-318 Skarbimierz Osiedle ul.Parkowa 12				
PROJEKT ZAGOSPODAROWANIA TERENU				



ŁĄCZYĆ Z RYSUNKIEM NR 2

Łączn. ark. 2

MAPA DO CELÓW PROJEKTOWYCH

skala 1:500

wykonawca prac geodezyjnych:

BIURO USŁUG GEODEZYJNYCH Agnieszka Barwińska
Janów 30, 49-330 Łosów
tel: 601 341 148, email: ab-bug@o2.pl

Województwo opolskie
Gmina 160102_2 Skarbimierz
Obręb 0103 Zielęćce
Działka 414, 418/1
Mapa zasadnicza 6.143.15.15.3.3; 20.1.1
Ks.rob 22944/59/2021
Id.zgl. G.6640.1.492.2021
Układ współrzędnych 2000
Poziom odniesienia PLEVRF2007NH
Arkusz 2

Mapa zawiera granice prawne
Obszar aktualizacji

Mapę opracowała Agnieszka Barwińska dnia 31.03.2021r.

UWAGA
Nie wyklucza się istnienia w terenie innych nie wykazanych na niniejszej mapie urządzeń podziemnych, które nie zostały zinventaryzowane, o których brak jest informacji w instytucjach branżowych lub nie dających się wykryć aparaturą wykrywającą.

Kierownik prac geodezyjnych:

GEODETA OPRACOWANY
Agnieszka Barwińska
nr. UdP 27944

Poświadczam się że niniejszy dokument został opracowany wyniku prac geodezyjnych i kartograficznych, których rezultaty zawiera operat techniczny wpisany do ewidencji materiałów państwowego zasobu geodezyjnego i kartograficznego	Starosta Biżeński
Organ prowadzący państwowy zasob geodezyjny i kartograficzny	
Organ prowadzący państwowy zasob techniczny	
Data i forma operatu technicznego	P.1601.2021.547
Przebieg i rodzaj prac geodezyjnych	07 KWI 2021
Przebieg i rodzaj prac kartograficznych	z up. STAROSTY

Bogumiła Markiewicz
Inspektor w Wydziale Geodezji i Gospodarki Mierchohomiasciami

Obiekt : Sieć oświetleniowa 0,4 kV drogi gminnej w m.Zielęćce ul.Długa działki nr 414 i 418/1 AM-1, gmina Skarbimierz

Funkcja	Imię i nazwisko	Upr.bud. nr	Podpis	Skala:
Projektant	inż. Marian Sztymar	40/91/Op		1:500
				RYS. 2

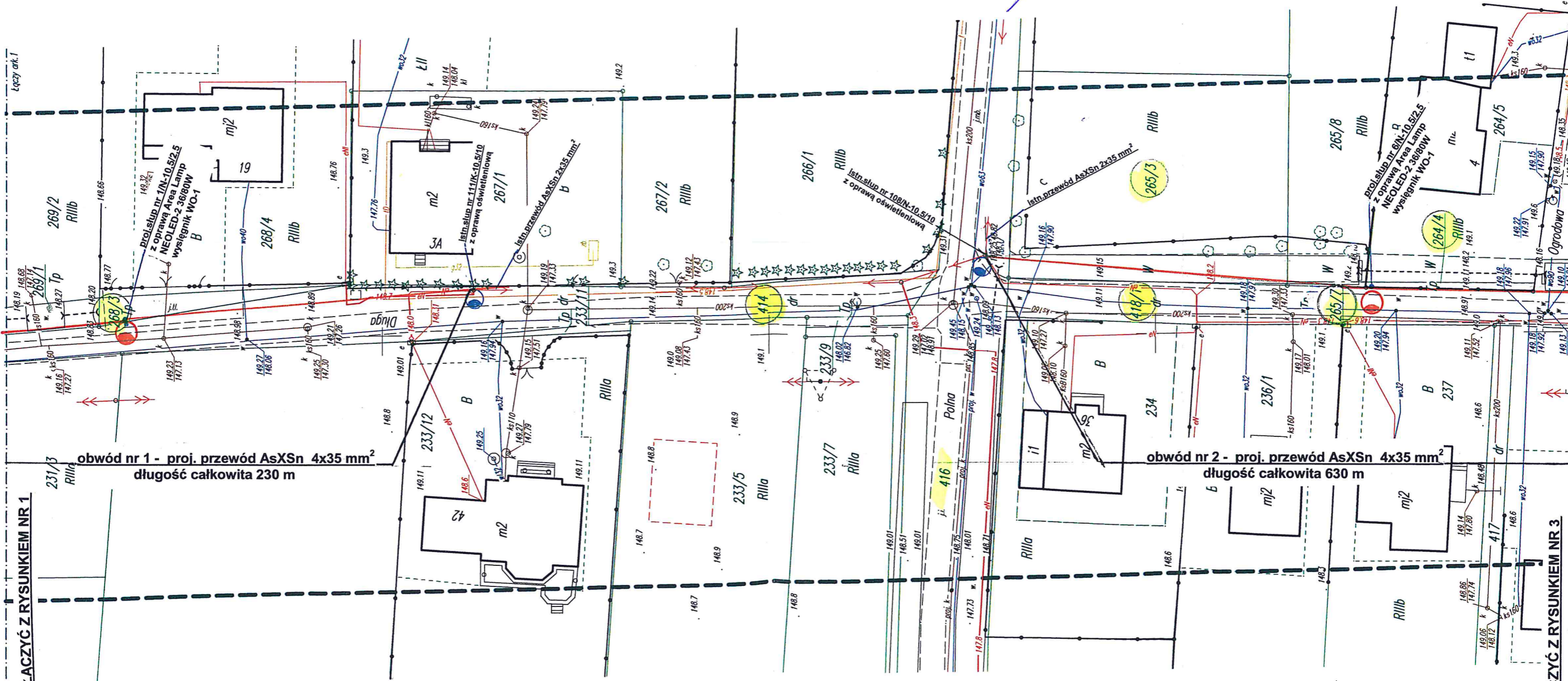
Investor: Gmina Skarbimierz, 49-318 Skarbimierz Osiedle ul.Parkowa 12

PROJEKT ZAGOSPODAROWANIA TERENU

Za zgodność kopii mapy do celów projektowych z oryginałem zgodnie z § 15.1 Rozporządzenia Ministra Rozwoju z dnia 11.09.2020r w sprawie szczegółowego zakresu i formy projektu budowlanego (Dz.U. z 2020r poz. 1609):

Marian Sztymar
inżynier elektryk
upr. bud. 40/91/Op

0558594
5637060



ŁĄCZYĆ Z RYSUNKIEM NR 1

ŁĄCZYĆ Z RYSUNKIEM NR 3

Łączy ark.3

ŁĄCZYĆ Z RYSUNKIEM NR 2

Łączy ark.2

MAPA DO CELÓW PROJEKTOWYCH

skala 1:500

wykonawca prac geodezyjnych:

BIURO USŁUG GEODEZYJNYCH Agnieszka Barwińska
Janów 30, 49-330 Łosów
tel: 601 341 148, email: ab-bug@o2.pl

Województwo

opolskie

Gmina

160102_2 Skarbimierz

Obręb

0103 Zielęcice

Działka

418/1

Mapa zasadnicza

6.143.15.20.1.1

Ks.rob

22944/59/2021

Id.zgt.

G.6640.1.492.2021

Układ współrzędnych

2000

Poziom odniesienia

PLEVRF2007NH

Arkusz

3

Mapa zawiera granice prawne

Obszar aktualizacji

Mapę opracowała Agnieszka Barwińska dnia 31.03.2021r.

UWAGA

Nie wyklucza się istnienia w terenie innych nie wykazanych na niniejszej mapie urządzeń podziemnych, które nie zostały zinventaryzowane, o których brak jest informacji w instytucjach branżowych lub nie dejących się wykryć aparaturą wykrywającą.

Kierownik prac geodezyjnych:

GEODETA PRRAWNIODNY

Agnieszka Barwińska

nr upr. 27944

Organ prowadzący państwowy zasób geodezyjny i kartograficzny	Starosta Brzeski
Identyfikator ewidencyjny materiału zasobu państwowego technicznego	P.1601.2021.4.547
Data wstąpienia do ewidencji państwowego zasobu geodezyjnego i kartograficznego	07 KWI. 2021
Imię, nazwisko i funkcja osoby odpowiedzialnej organ	z up. STAROSTY

Za zgodność kopii mapy do celów projektowych z oryginałem zgodnie z § 15.1 Rozporządzenia Ministra Rozwoju z dnia 11.09.2020r w sprawie szczegółowego zakresu i formy projektu budowlanego (Dz.U. z 2020r poz. 1609):

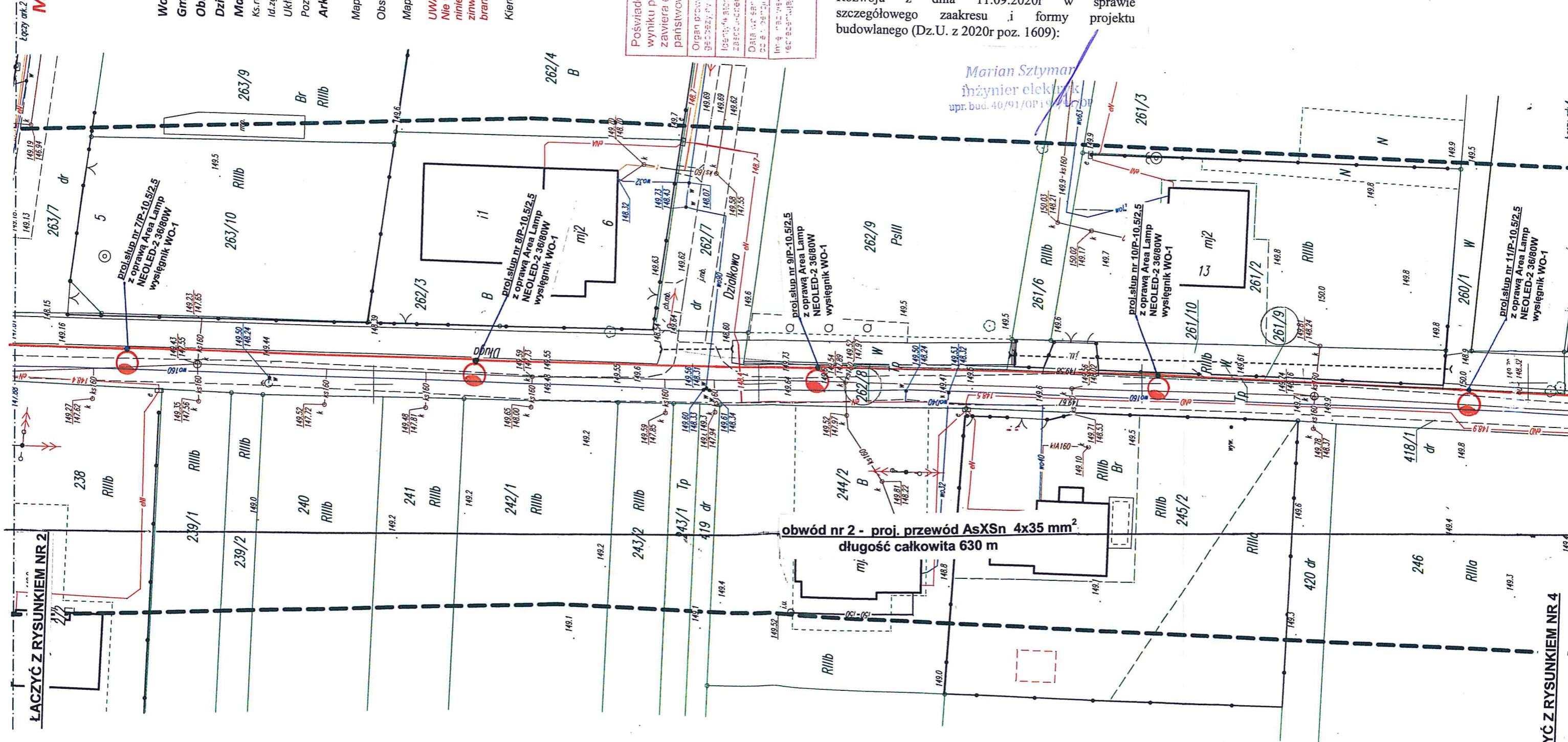
Bogumila Małkiewicz
Inspektor w Wydziale Geodezji i Gospodarki Nieruchomościami

Obiekt : Sieć oświetleniowa 0,4 kV drogi gminnej w m.Zielęcice
ul.Długa działki nr 414 i 418/1 AM-1, gmina Skarbimierz

Funkcja	Imię i nazwisko	Upr.bud. nr	Podpis	Skala:
Projektant	inż. Marian Sztymar	40/91/Op	<i>Marian Sztymar</i>	1:500
				RYS. 3

Inwestor: Gmina Skarbimierz, 49-318 Skarbimierz Osiedle ul.Parkowa 12

PROJEKT ZAGOSPODAROWANIA TERENU



Marian Sztymar
inżynier elektryk
upr. bud. 40/91/OP 19/07/2019

ŁĄCZYĆ Z RYSUNKIEM NR 4

MAPA DO CELÓW PROJEKTOWYCH

skala 1:500

wykonawca prac geodezyjnych:

BIURO USŁUG GEODEZYJNYCH Agnieszka Barwińska
Janów 30, 49-330 Łosów
tel: 601 341 148, email: ab-bug@o2.pl

Województwo opolskie

Gmina 160102_2 Skarbimierz

Obręb 0103 Zielęćce

Działka 418/1

Mapa zasadnicza 6.143.15.20.1.3

Ks.rob 22944/59/2021

Id.zgl. G.6640.1.492.2021

Układ współrzędnych 2000

Poziom odniesienia PLEVRF2007NH

Arkusz 4

Mapa zawiera granice prawne

Obszar aktualizacji

Mapę opracowała Agnieszka Barwińska dnia 31.03.2021r.

UWAGA

Nie wyklucza się istnienia w terenie innych nie wykazanych na niniejszej mapie urządzeń podziemnych, które nie zostały zinventaryzowane, o których brak jest informacji w instytucjach branżowych lub nie dających się wykryć aparaturą wykrywającą.

Kierownik prac geodezyjnych:

GEODETA UPRAWNIIONY

Agnieszka Barwińska

nr upr 77944

Posiada się, że niniejszy dokument został opracowany wyniku prac geodezyjnych i kartograficznych, których rezultaty zawiera operat techniczny wpisany do ewidencji materiałów państwowego zasobu geodezyjnego i kartograficznego	Starosta Brzeski
Organ prowadzący państwowy zasob geodezyjny i kartograficzny	P.1601.20.21.547
Identyfikator ewidencyjny materiału zasobniczego: operat techniczny do ewidencji materiałów państwowego zasobu geodezyjnego i kartograficznego	07 KWI. 2021
Imię i nazwisko i adres siedziby reprezentującej organ	z up. STATYSTY

Regimila Markiewicz
Inspektor w Wydziale Geodezji i Gospodarki Rolniczo-Hołenderskimi

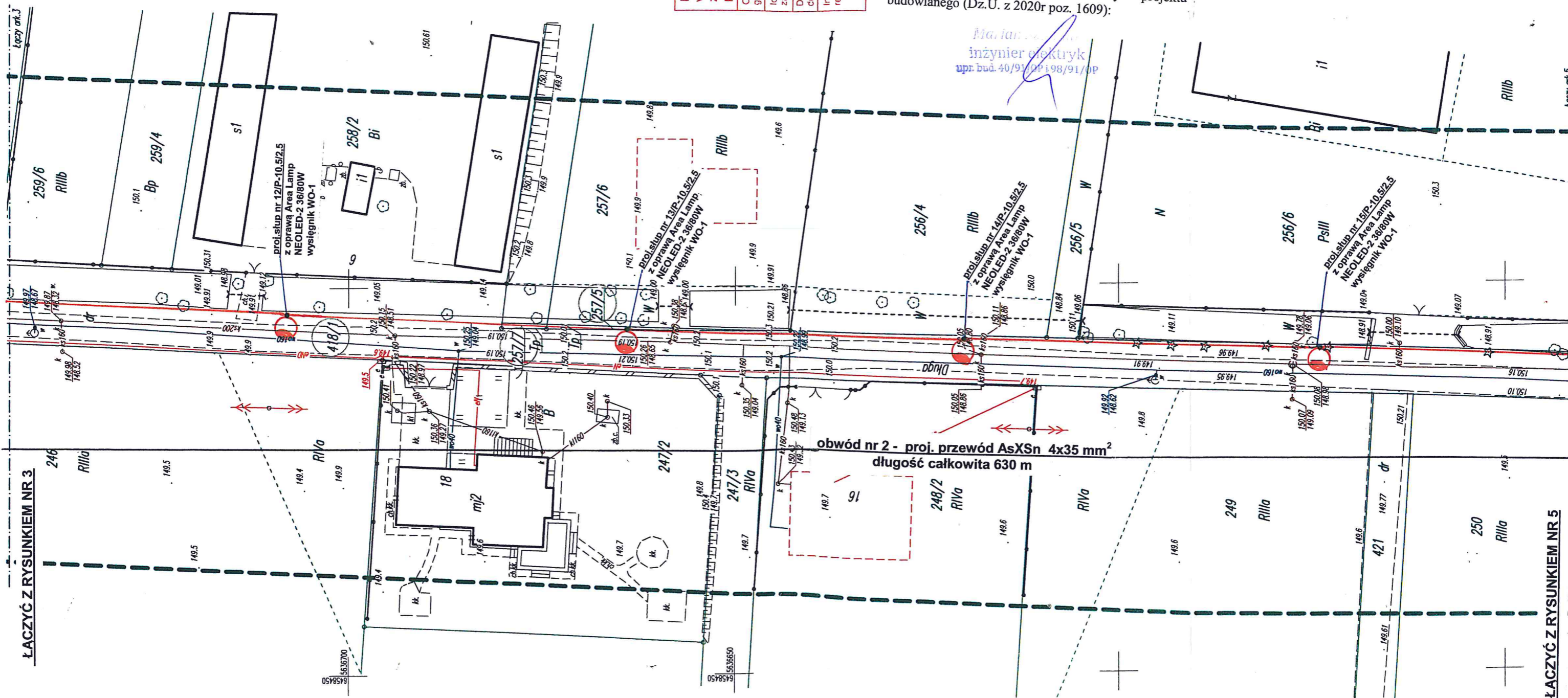
Obiekt : Sieć oświetleniowa 0,4 kV drogi gminnej w m.Zielęćce
ul.Długa działki nr 414 i 418/1 AM-1, gmina Skarbimierz

Funkcja	Imię i nazwisko	Upr.bud. nr	Podpis	Skala:
Projektant	inż. Marian Sztymar	40/91/Op		1:500
				RYS. 4

Investor: Gmina Skarbimierz, 49-318 Skarbimierz Osiedle ul.Parkowa 12

PROJEKT ZAGOSPODAROWANIA TERENU

Za zgodność kopii mapy do celów projektowych z oryginałem zgodnie z § 15.1 Rozporządzenia Ministra Rozwoju z dnia 11.09.2020r w sprawie szczegółowego zakresu i formy projektu budowlanego (Dz.U. z 2020r poz. 1609):



ŁĄCZYĆ Z RYSUNKIEM NR 3

ŁĄCZYĆ Z RYSUNKIEM NR 5

MAPA DO CELÓW PROJEKTOWYCH
skala 1:500

wykonawca prac geodezyjnych:

BIURO USŁUG GEODEZYJNYCH Agnieszka Barwińska
Janów 30, 49-330 Łosów
tel: 601 341 148, email: ab-bug@o2.pl

Województwo opolskie
Gmina 160102_2 Skarbimierz
Obręb 0103 Zielęćce
Działka 418/1
Mapa zasadnicza 6.143.15.20.1.3; 20.3.1
Ks.rob 22944/59/2021
Id.zgl. 6.6640.1.492.2021
Układ współrzędnych 2000
Poziom odniesienia PLEVRF2007NH
Arkusz 5

Mapa zawiera granice prawne

Obszar aktualizacji

Mapę opracowała Agnieszka Barwińska dnia 31.03.2021r.

UWAGA

Nie wyklucza się istnienia w terenie innych nie wykazanych na niniejszej mapie urządzeń podziemnych, które nie zostały zinventaryzowane, o których brak jest informacji w instytutach branżowych lub nie dających się wykryć aparaturą wykrywającą.

Kierownik prac geodezyjnych:

GEODETA OPRAWNIONY
Agnieszka Barwińska
nr udT 77944

Podpisuje się że niniejszy dokument został opracowany w wyniku prac geodezyjnych i kartograficznych, których rezultaty zawiera operat techniczny wpisany do ewidencji materiałów państwowego zasobu geodezyjnego i kartograficznego

Organ prowadzący państwowy zasób geodezyjny i kartograficzny	Starosta Brzeński
Identyfikacja państwowego zasobu geodezyjnego i kartograficznego	P.1601.2.021.517
Data wykonania prac geodezyjnych	07 KWI 2021
Imię i nazwisko i adres pracownika wykonującego prace geodezyjne	z up. STAROSTY

Inspektor w Wydziale Geodezji i Gospodarki Nieruchomościami

Objekt : Sieć oświetleniowa 0,4 kV drogi gminnej w m.Zielęćce ul.Długa działki nr 414 i 418/1 AM-1, gmina Skarbimierz				
Funkcja	Imię i nazwisko	Upr.bud. nr	Podpis	Skala: 1:500
Projektant	inż. Marian Sztymar	40/91/Op	<i>Marian Sztymar</i>	RYS. 5
Inwestor: Gmina Skarbimierz, 49-318 Skarbimierz Osiedle ul.Parkowa 12				
PROJEKT ZAGOSPODAROWANIA TERENU				

Za zgodność kopii mapy do celów projektowych z oryginałem zgodnie z § 15.1 Rozporządzenia Ministra Rozwoju z dnia 11.09.2020r w sprawie szczegółowego zakresu i formy projektu budowlanego (Dz.U. z 2020r poz. 1609):

Marian Sztymar
inżynier
upr. bud. 40/91/Op

