

# MAPA DO CELÓW PROJEKTOWYCH

Skala 1:500

Wykonawca prac geodezyjnych:

BIURO USŁUG GEODEZYJNYCH Halina Barwińska  
Janów 30, 49-330 Łosów  
tel.: 570 689 947, email: barwińska-bug@o2.pl

Województwo **opolskie**  
Gmina **160102\_2 Skarbimierz**  
Obwód **0158 Łukowice Brzeskie**  
Działka **354**  
Mapa zasadnicza **6.142.15.07.3.2**  
Ks.ręb **17/2023**  
Id.zgf. **G.6640.1.404.2023**  
Układ współrzędnych **2000**  
Poziom odniesienia **PLEVR/F2007NH**

Niniejsza mapa może służyć do projektowania budynków w odległości mniejszej lub równej 4m lub innych obiektów budowlanych w odległości mniejszej lub równej 3m od granicy działek nr 277/1-278-250.  
Pozostałe granice zostały przyjęte z mapy ewidencji gruntów i budynków.

Obszar aktualizacji

Mapę opracowała Agnieszka Barwińska dnia 23.03.2023r.

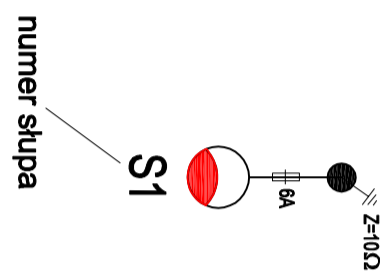
## UWAGA

Nie wyklucza się istnienia w terenie innych nie wykazanych na niniejszej mapie urządzeń podziemnych, które nie zostały zidentyfikowane, o których brak jest informacji w Instytutach branżowych lub nie dających się wykryć aparaturą wykrywającą.

Kierownik prac geodezyjnych:

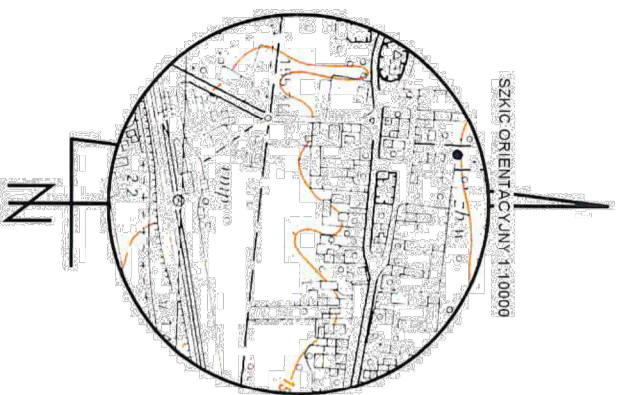
GEODETA UPRAWNIONY  
Agnieszka Barwińska  
Nr upraw. 27944

Słup typu ORION P stalowy ocynkowany ośmiokątny l=8m z wysięgnikiem typu WO-1 montowany na fundamencie prefabrykowanym F 100/43 oprawa LED36W NEOLED2 36W 6156lm

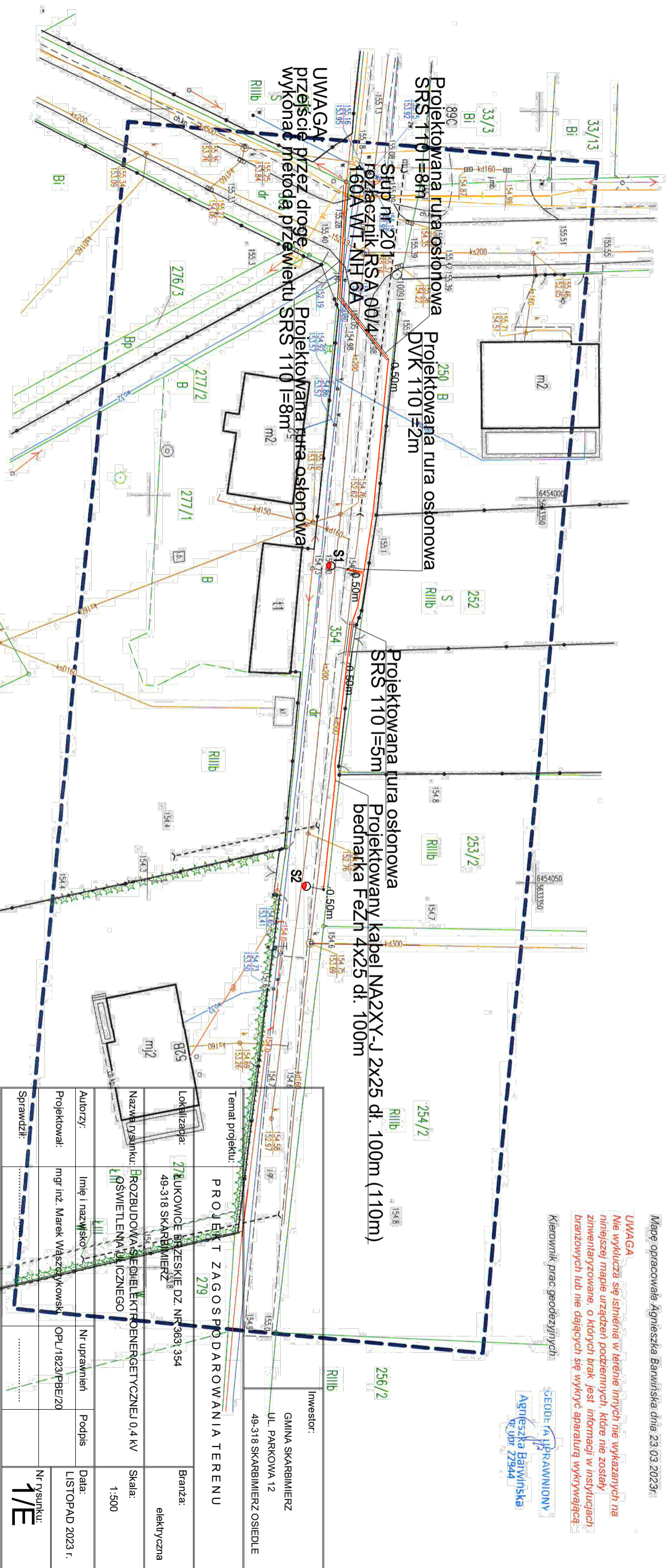


numer słupa

poświadczam, iż niniejszy dokument został opracowany w wyniku prac geodezyjnych i kartograficznych, których rezultaty zawiera operat techniczny pozytywnie zweryfikowany. Jednocześnie informuję, że jestem świadoma o odpowiedzialności karnej za złożenie fałszywego oświadczenia	
Identyfikator ewidencyjny	P.1601.2023.380
Organ służby geodezyjnej prowadzący zasób geodezyjny i kartograficzny	Starosta Brzeski
Wykonawca prac geodezyjnych	Biurowo Usług Geodezyjnych Halina Barwińska
Nr oraz data sporządzenia dokumentu zawierającego pozytywny wynik weryfikacji	Protokół weryfikacji Nr 1 z dnia 24.03.2023r.
Imię i nazwisko oraz nr uprawnień zawodowych kierownika prac	GEODETA UPRAWNIONY Agnieszka Barwińska Nr upraw. 27944



SKALIC ORIENTACYJNY 1:10000



Temat projektu:		PROJEKT ZAGOSPODAROWANIA TERENU	
Lokalizacja:		278 LUKOWICE BRZESKIE DZ. NR 363/354	
Nazwa rysunku:		PROZBUDOWA SIŁOWNI ELEKTROENERGETYCZNEJ 0,4 KV OŚWIETLENIA ULICZNEGO	
Autoryzacja:		mgr inż. Marek Wąsosz/kowski	
Projektował:		mgr inż. Marek Wąsosz/kowski	
Sprawdził:		.....	
Inwestor:		GMINA SKARBIMIERZ UL. PARKOWA 12 49-318 SKARBIMIERZ OSIEDLE	
Branża:		elektryczna	
Skala:		1:500	
Data:		LISTOPAD 2023 r.	
Nr rysunku:		1/E	